




Program Rewitalizacji dla Gminy Miejskiej Turek na lata 2016–2023



*Diagnoza służąca wyznaczeniu
obszaru zdegradowanego
i obszaru rewitalizacji*




Niniejszy dokument sporządzono zgodnie z zasadą partnerstwa i partycypacji w ścisłym porozumieniu i przy współpracy z samorządem gminnym i przedstawicielami społeczności lokalnej.

Zamawiający:

Gmina Miejska Turek

ul. Kaliska 59

62-700 Turek



Wykonawca:

EU-Consult sp. z o.o.

ul. Toruńska 18C, lokal D

80-747 Gdańsk



Utila sp. z o. o.

ul. Targowa 42/20

03-733 Warszawa



Turek, 2017

Spis treści

1.	Wprowadzenie – cel, założenia i zakres opracowania	5
2.	Metodologia	7
2.1.	Podział miasta na jednostki analityczne	11
2.2.	Lista wskaźników wykorzystanych w diagnozie.....	16
3.	Diagnoza czynników i zjawisk kryzysowych oraz skali i charakteru potrzeb rewitalizacyjnych.....	20
3.1.	Sfera społeczna	20
3.2.	Sfera gospodarcza.....	25
3.3.	Sfera przestrzenno-funkcjonalna	27
3.4.	Sfera techniczna.....	28
3.5.	Sfera środowiskowa.....	29
3.6.	Sumaryczny wskaźnik degradacji	31
3.7.	Obszar zdegradowany.....	43
3.8.	Podsumowanie: obszar rewitalizacji	48
4.	Spisy wykresów, tabel i rysunków	52
4.1.	Spis wykresów	52
4.2.	Spis tabel.....	52
4.3.	Spis rysunków.....	53
5.	Załącznik 1 – Charakterystyka społeczno-gospodarcza miasta Turku	55
5.1.	Sfera społeczna	55
	Struktura demograficzna	55
	Oświata, opieka nad dziećmi.....	56
	Pomoc społeczna	58
	Stan i struktura bezrobocia	60
	Kultura, sport i rekreacja.....	61
	Aktywność społeczna	65



Bezpieczeństwo	68
5.2. Sfera gospodarcza	68
Liczba i struktura podmiotów gospodarczych	68
5.3. Sfera środowiskowa	71
Występowanie obszarów chronionych	71
5.4. Sfera przestrzenno-funkcjonalna	72
Zasoby mieszkaniowe	74
Zabudowa techniczna	76
Służba zdrowia	77
5.5. Sfera techniczna	78
Sieć wodociągowa i kanalizacyjna	78
Sieć gazowa, ciepłownicza i elektryczna	79
6. Załącznik 2 – Szczegółowy opis podziału miasta na jednostki analityczne	83

1. Wprowadzenie – cel, założenia i zakres opracowania

Podstawą prawną do sporządzenia **Programu Rewitalizacji dla Gminy Miejskiej Turek na lata 2016 – 2023** (zwanego dalej Programem Rewitalizacji, w skrócie PR) jest *Ustawa z dnia 8 marca 1990 r. o samorządzie terytorialnym* (Dz.U. 1990 nr 16 poz. 95) oraz *Wytyczne w zakresie rewitalizacji w programach operacyjnych na lata 2014-2020 z dnia 2 sierpnia 2016 r.*

Zgodnie z powyższym **rewitalizacja** stanowi kompleksowy proces, którego celem jest wyprowadzanie ze stanu kryzysowego obszarów zdegradowanych poprzez działania całościowe, integrujące interwencje na rzecz społeczności lokalnej, przestrzeni i lokalnej gospodarki, skoncentrowane terytorialnie i prowadzone w sposób zaplanowany oraz zintegrowany poprzez programy rewitalizacji. Przez działania całościowe rozumie się wzajemnie powiązane przedsięwzięcia, które obejmują kwestie społeczne, gospodarcze, środowiskowe i przestrzenno-funkcjonalne lub techniczne. Poprzez prowadzone działania zakłada się optymalne wykorzystanie specyficznych uwarunkowań danego obszaru oraz wzmocnienie jego lokalnych potencjałów. Proces ten obejmuje wieloletni okres, prowadzony jest przez interesariuszy wraz we współpracy ze społecznością lokalną. Dla prowadzenia rewitalizacji wymagane są:

- ⊙ uwzględnienie rewitalizacji jako istotnego elementu całościowej wizji rozwoju miasta;
- ⊙ pełna diagnoza służąca wyznaczeniu obszaru rewitalizacji oraz analizie dotyczących go problemów; diagnoza obejmuje kwestie społeczne, gospodarcze, środowiskowe i przestrzenno-funkcjonalne lub techniczne;
- ⊙ ustalenie hierarchii potrzeb w zakresie działań rewitalizacyjnych;
- ⊙ właściwy dobór narzędzi i interwencji do potrzeb i uwarunkowań danego obszaru;
- ⊙ zsynchronizowanie działań w sferze społecznej, gospodarczej, środowiskowej przestrzenno-funkcjonalnej i technicznej;
- ⊙ koordynacja prowadzonych działań oraz monitorowanie i ewaluacja skuteczności rewitalizacji;
- ⊙ realizacji wynikającej z art. 5 ust. 1 rozporządzenia ogólnego zasady partnerstwa polegającej na włączeniu partnerów w procesy programowania i realizacji projektów rewitalizacyjnych w ramach programów operacyjnych oraz konsekwentnego,



otwartego i trwałego dialogu z tymi podmiotami i grupami, których rezultaty rewitalizacji mają dotyczyć¹.

Obszar zdegradowany stanowi obszar, na którym zidentyfikowany został stan kryzysowy (tj. stan spowodowany koncentracją negatywnych zjawisk społecznych). Może być on podzielony na podobszary, w tym podobszary, które nie posiadają wspólnych granic (warunek – występowanie sytuacji kryzysowej na każdym podobszarze).

Obszar rewitalizacji jest to całość lub część obszaru zdegradowanego, na którym zamierza się prowadzić rewitalizację. Cechuje go koncentracja negatywnych zjawisk oraz znaczenie dla rozwoju lokalnego. Zgodnie z wymaganiami nie może on przekraczać 20% powierzchni miasta oraz 30% liczby ludności. Miasto Turek przystępując do opracowania *diagnozy służącej wyznaczeniu obszaru zdegradowanego i obszaru rewitalizacji* zobowiązuje się do jego określenia.

W związku z powyższym, jednym z najważniejszych elementów opracowania Programu Rewitalizacji jest diagnoza czynników i zjawisk kryzysowych, których analiza pozwoli na szczegółowe określenie miejsc wymagających rewitalizacji na terenie miasta Turku.

Niniejszy dokument został opracowany na podstawie analizy danych zastanych (ilościowych i jakościowych) udostępnionych przez GUS, Urząd Miejski w Turku i inne podmioty posiadające informacje istotne do przeprowadzenia rzetelnej diagnozy oraz aktywnego udziału różnych grup interesariuszy. Przeprowadzone zostały spotkania diagnostyczno-projektowe oraz konsultacje społeczne w postaci zbierania uwag i badań ankietowych oraz warsztatów z różnymi grupami interesariuszy.

Na strukturę niniejszego dokumentu składa się część ogólna, obrazująca sytuację miasta Turku na tle powiatu, województwa i kraju oraz szczegółowa analiza wskaźników dla sfer problemowych określonych *Ustawą z dnia 9 października o rewitalizacji*. Każda ze sfer: **społeczna, gospodarcza, środowiskowa oraz przestrzenno-funkcjonalna lub techniczna**, stanowi osobny podrozdział. Każdy ze wskaźników został wyliczony z podziałem na jednostki, opartego o jednostki ze studium uwarunkowań i kierunków zagospodarowania przestrzennego oraz obwody spisowe GUS.

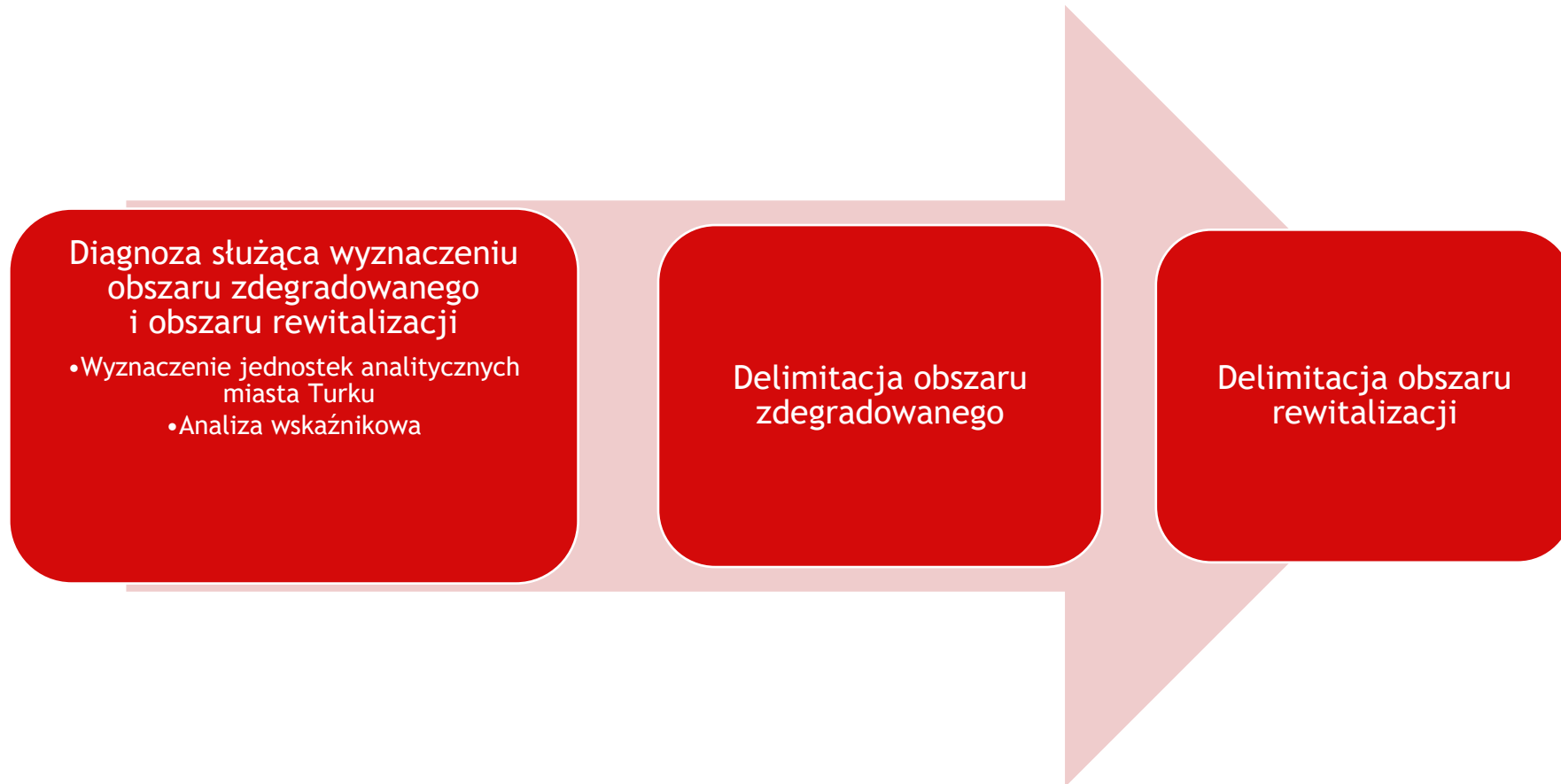
¹ Wszystkie poniższe definicje w niniejszym podrozdziale pochodzą z dokumentu pn. Wytyczne w zakresie rewitalizacji w programach operacyjnych na lata 2014-2020, Ministerstwo Infrastruktury i Rozwoju, Warszawa, 3 lipca 2015 r., s. 5-8.

2. Metodologia

Zastosowana koncepcja metodologiczna w trakcie opracowania diagnozy służącej wyznaczeniu obszaru zdegradowanego i obszaru rewitalizacji zawiera kluczową dla zapewnienia trafności i rzetelności hierarchię działań, poprzez różnorodnie dobrane techniki analizy oraz gromadzenia informacji. Dzięki tak dobranej metodologii sporządzona analiza jest możliwie obiektywna, uwzględniająca stanowisko i poglądy wielu grup interesariuszy.

Proces opracowywania Diagnozy służącej wyznaczeniu obszaru zdegradowanego i obszaru rewitalizacji kształtował się jak na poniższym diagramie.

Rysunek 1. Proces opracowywania Diagnozy służącej wyznaczeniu obszaru zdegradowanego i obszaru rewitalizacji



Źródło: opracowanie własne



Diagnoza służąca wyznaczeniu obszaru zdegradowanego i obszaru rewitalizacji

Wyznaczenie jednostek analitycznych miasta Turku

Analiza miasta została przeprowadzona w oparciu o podział Turku na jednostki analityczne. Szczegółowy opis zawiera podrozdział **2.1. Podział miasta na jednostki analityczne.**

Analiza wskaźnikowa

W celu delimitacji obszarów zdegradowanych opracowano szereg wskaźników z pięciu sfer: społecznej (w szczególności danych pochodzących z ewidencji Urzędu Miejskiego, Powiatowego Urzędu Pracy, Miejskiego Ośrodka Pomocy Społecznej oraz Komendy Powiatowej Policji), **gospodarczej** (w szczególności dotyczących przedsiębiorczości społeczeństwa), **środowiskowej, przestrzenno-funkcjonalnej i technicznej**. Takie podejście metodologiczne umożliwiło wytypowanie jednostek szczególnie wymagających interwencji, procesu rewitalizacji.

Zgodnie z *Ustawą o rewitalizacji z dnia 9 października 2015 r.* tak przedstawione dane są wyznacznikiem stanu kryzysowego i służą określeniu obszaru zdegradowanego.

Delimitacja obszaru zdegradowanego

W oparciu o *Ustawę o rewitalizacji z dnia 9 października 2015 r.* obszar miasta w podziale na przyjęte jednostki analityczne poddano analizie z uwzględnieniem pięciu sfer: społecznej, gospodarczej, środowiskowej, przestrzenno-funkcjonalnej i technicznej. Delimitacji obszarów zdegradowanych dokonano z uwzględnieniem analizy wskaźnikowej w podziale na jednostki analityczne miasta Turku. Szczegółowe dane dotyczące podziału miasta zostały opisane w podrozdziale **2.1. Podział miasta na jednostki analityczne.**

Rysunek 2. Sfery, w ramach których dokonano analizy sytuacji w mieście



Źródło: opracowanie własne.

Źródło: opracowanie własne

Dane przedstawione w analizie wskaźnikowej i zaprezentowane zostały w sposób tabelaryczny, a następnie opisano przyczyny i skutki występowania danego problemu. Analizie poddano jak najnowsze, możliwe do uzyskania dane. Szczegółową listę wskaźników opracowano w podrozdziale **2.2. Lista wskaźników wykorzystanych w diagnozie.**

Metoda analityczna wyliczania obszarów zjawisk kryzysowych oparta była o standaryzację wskaźników. Działania, które wykonano w celu wyznaczenia jednostek analitycznych do obszarów rewitalizacji oraz lista wskaźników, które wykorzystano do analizy znajdują się w podrozdziale **2.2. Lista wskaźników wykorzystanych w diagnozie.**

Delimitacja obszaru rewitalizacji

Zgodnie z *Ustawą o rewitalizacji z dnia 9 października 2015 r.* obszar rewitalizacji to taki, na którym zdiagnozowano stan kryzysowy z powodu koncentracji negatywnych zjawisk społecznych oraz współwystępujących negatywnych zjawisk w co najmniej jednej z pozostałych czterech sfer. Ponadto podczas delimitacji obszaru rewitalizacji uwzględniono znaczenie obszaru dla rozwoju lokalnego.



Podsumowując, wyznaczenie obszaru rewitalizacji zostało oparte na analizie wskaźnikowej wraz z uwzględnieniem potencjału obszaru dla rozwoju lokalnego. Tak dobrany wachlarz metod pozwolił na uzupełnianie zdobytych informacji.

2.1. Podział miasta na jednostki analityczne

Miasto Turek stanowi siedzibę trzech jednostek administracyjnych, tj.: Powiatu Tureckiego, Gminy Turek i Gminy Miejskiej Turek.

W celu przeprowadzenia diagnozy służącej wyznaczeniu obszaru zdegradowanego i obszaru rewitalizacji miasto Turek podzielono na jednostki analityczne². Zastosowany podział uwzględnia zróżnicowanie w przestrzeni społeczno-gospodarczej. Wyodrębniono 27 jednostek analitycznych.

UWAGA 1:

Dane pozyskiwane były z podziałem na ulice, a następnie przeliczone proporcjonalnie w przypadku ulic wchodzących do kilku stref. W przypadku, gdy jedna ulica przechodziła przez kilka obszarów, wskaźniki zostały przeliczone proporcjonalnie. W ten sposób średnie wyliczenia mogły spowodować lekką deformację wskaźników, co doprowadziło do pewnych obciążeń. W tym celu przeprowadzone zostały konsultacje społeczne, na których podejmowano działania w kierunku wyznaczenia obszaru rewitalizacji, na którym rzeczywiście występuje kumulacja zjawisk negatywnych.

UWAGA 2:

Wymóg występowania negatywnych zjawisk społecznych wskazuje, że obszarem zdegradowanym musi być obszar, co do zasady, zamieszkały. Obręb 21 stanowiący połączenie terenów zamieszkałych z Turecką Strefą Inwestycyjną, spełnia wskazany powyżej warunek. Ponadto w obrębie tym odnotowano negatywne zjawiska właściwe dla obszaru zdegradowanego (inne niż zjawiska społeczne).

Turecka Strefa Inwestycyjna stanowi potencjał miasta oraz obrębu 21. Jej obecność w obszarze rewitalizacji może przyczynić się do niwelacji negatywnych zjawisk społecznych, przede wszystkim w zakresie występowania bezrobocia. W szkolenia dla osób pozostających bez zatrudnienia można włączyć podmioty prowadzące działalność na terenie strefy (szkolenia,

² Ponadto dokonano charakterystyki społeczno-gospodarczej dla całego miasta Turku, która znajduje się w **Załączniku 1**.

przyuczenia do zawodu, staże itd.), co pozwoli na zwiększenie potencjału kapitału ludzkiego. Jednocześnie działania zmierzające do poprawy jakości i potencjału TSI (m.in. poprzez rozwój infrastruktury komunikacyjnej strefy, jej promocję) będą pozytywnie oddziaływały na mieszkańców obszarów rewitalizacji – większa liczba inwestorów i zakładów zmniejszy odsetek bezrobotnych. Podobne rezultaty będzie można osiągnąć za pomocą działań zmierzających do poprawy sytuacji przedsiębiorstw prowadzących działalność w obrębie strefy – wsparcie ich rozwoju przyczyni się do zwiększenia liczby miejsc pracy.

Zgodnie z Wytycznymi możliwe jest zatem włączenie obszaru strefy inwestycyjnej do obszaru rewitalizacji, wykazano również jej pozytywne oddziaływanie na eliminację negatywnych zjawisk społecznych w obszarze rewitalizacji.

Tabela 1. Obszary (jednostki analityczne) wyznaczone względem ulic miasta Turku

Strefa	Ulice (lub ich fragmenty) wchodzące w skład obszaru	Liczba mieszkańców
1.	Fryderyka Chopina, Henryka Wieniawskiego, Ignacego Paderewskiego, Jacka Kaczmarskiego, Karola Szymanowskiego, Ludomira Różyckiego, Michała Kleofasa Ogińskiego, Witolda Lutosławskiego, Zdrojki Lewe	312
2.	Zdrojki Lewe	157
3.	Aleja Jana Pawła II, Bacewicz Grażyny, Fryderyka Chopina, Grechuty Marka, Henryka Wieniawskiego, Ignacego Paderewskiego, Karola Kurpińskiego, Karola Szymanowskiego, Kazimierza Serockiego, Ludomira Różyckiego, Michała Kleofasa Ogińskiego, Perłowa, Rubinowa, Stanisława Moniuszki, Władysława Żeleńskiego, Zdrojki Lewe	805
4.	Cieplaka Mariana, Działkowa, Komunalna, Konińska, Krótka, Szafirowa	67
5.	Adama Mickiewicza, Aleja Jana Pawła II, Gorzelniana, Kaliska, Konińska, Łąkowa, Młodych, Sportowa, Stefana Żeromskiego, Szkolna, Świętego Floriana	1575
6.	Spółdzielców, Stanisława Kączkowskiego	1623
7.	Adama Mickiewicza, Elizy Orzeszkowej, Felicjana Sławoja Składkowskiego, Jana Matejki, Sportowa, Stanisława Kączkowskiego	1394
8.	Akacyjowa, Aleja Jana Pawła II, Dworcowa, Fryderyka Chopina, Klonowa, Stanisława Kączkowskiego, Tadeusza Kościuszki, Torowa, Wincentego Milewskiego	861
9.	3 Maja, Adama Mickiewicza, Stanisława Kączkowskiego, Tadeusza Kościuszki	159
10.	3 Maja, Browarna, Kolska, Piłsudskiego, Plac Wojska Polskiego, Wincentego Milewskiego	1430
11.	3 Maja, Adama Mickiewicza, Dobrska, Gorzelniana, Kaliska, Kolska, Legionów Polskich, Niepodległości, Ogrodowa, Parkowa, Plac Wojska Polskiego, Sienkiewicza, Szeroka, Uniejowska, Wąska, Miodowa	976
12.	Glicensteina, Gorzelniana, Leona Lubomira Kruszyńskiego, Łąkowa, Pietrzaków, Piwna, Tomiły Składkowskiej	290

Strefa	Ulice (lub ich fragmenty) wchodzące w skład obszaru	Liczba mieszkańców
13.	650-lecia, Armii Krajowej, Jarosława Dąbrowskiego, Legionów Polskich, Uniejowska	1549
14.	Armii Krajowej, Franciszka Stawickiego, Kolska Szosa, Legionów Polskich	729
15.	Aleja Jana Pawła II, Brzozowa, Dębowa, Dworcowa, Kolska Szosa, Osiedle Miranda, Piłsudskiego, Wincentego Milewskiego, Zdrojki Prawe	365
16.	Armii Krajowej, Generała Mieczysława Smorawińskiego, Kardynała Stefana Wyszyńskiego, Kolska Szosa, Władysława Broniewskiego, Zwirki i Wigury	1158
17.	Barbary Św., Cisowa, Daszyńskiego Ignacego, Iglasta, Jałowcowa, Jędrzejewskiego Księdza Dominika, Jodłowa, Kardynała Stefana Wyszyńskiego, Kolska Szosa, Korytkowska, Modrzewiowa, Mościckiego Ignacego, Osiedle Wyzwolenia, Polna, Powstańców Wielkopolskich, Raczkiewicz Władysława, skwer Jana Pawła II, Sosnowa, Stanisława Wojciechowskiego, Świerkowa, Witosza Wincentego	1433
18.	Armii Krajowej, Generała Mieczysława Smorawińskiego, Kardynała Stefana Wyszyńskiego, Polskiej Organizacji Wojskowej	1589
19.	Kardynała Stefana Wyszyńskiego, Osiedle Wyzwolenia	4634
20.	Aleja Jana Pawła II, Fryderyka Chopina, Górnicza, Graniczna, Kazimierza Sosnkowskiego, Kolska Szosa, Lucjana Żeligowskiego, Pszeniczna, Zdrojki Prawe, Zdrojowa	749
21.	Korytkowska, Górnicza, Polna, Jedwabnicza, Aleja NSZZ "Solidarność", Przemysłowa	265
22.	Adama Asnyka, Aleksandra Fredry, Bolesława Prusa, Emilii Plater, Grunwaldzka, Hubala, Ignacego Łukasiewicza, Jana Kochanowskiego, Juliana Tuwima, Kazimierza Pułaskiego, Końcowa, Korytkowska, Marii Skłodowskiej-Curie, Mikołaja Kopernika, Obrońców Westerplatte, Powstańców Warszawy, Powstańców Wielkopolskich, Przemysłowa, Romualda Traugutta, Stanisława Staszica, Uniejowska, Władysława Stanisława Reymonta	1146
23.	Dobrska, Folwarczna, Jaśminowa, Kwiatowa, Niepodległości, Nowa, Osiedle Uniejowskie, Różana, Tamka, Uniejowska, Wschodnia	408
24.	Andrzeja Kmicica, Bolesława Chrobrego, Cicha, Czysta, Dobrska Szosa, Folwarczna, Gabriela Narutowicza, Generała Stanisława Maczka, Generała Stanisława Sosabowskiego, Generała Władysława Andersa, Henryka Sucharskiego, Jadwigi, Jana Skrzetuskiego, Jana Sobieskiego, Juliana Orzona, Kazimierza Wielkiego, Kilińskiego, Kwiatowa, Makowa, Malinowa, Michała Wołodyjowskiego, Mieszka I, Morelowa, Orzechowa, Piękna, Plac Zawiszy Czarnego, Północna, Raławicka, Radosna, Słoneczna, Stefana Czarnieckiego, Stefana Starzyńskiego, Tadeusza Kutrzeby, Uniejowska, Wiśniowa, Władysława Jagiełły, Władysława Łokietka, Władysława Sikorskiego, Wschodnia, Zapalczana	2042
25.	Dobrska Szosa, Jacka Malczewskiego, Józefa Chełmońskiego, Kossaka Wojciecha, Leśna, Łakowa, Poduchowne, Władysława Podkowińskiego	181

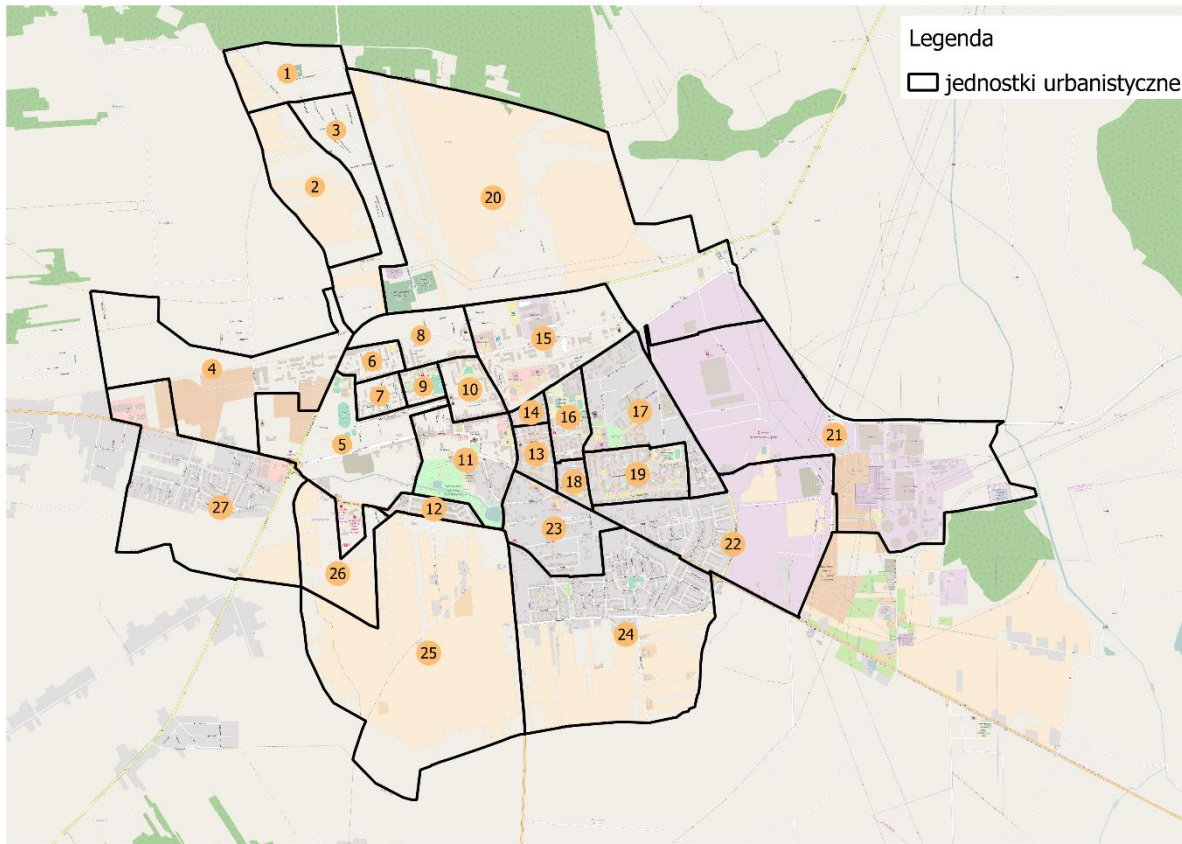


Strefa	Ulice (lub ich fragmenty) wchodzące w skład obszaru	Liczba mieszkańców
26.	Józefa Mehoffera, Kaliska, Księdza Józefa Florczaka, Łąkowa, Marszów, Poduchowne	239
27.	Gwarna, Juliusza Słowackiego, Kaliska, Konińska, Łagodna, Łączna, Marii Konopnickiej, Miła, Miłosna, Muchlińska, Nastrojowa, Plac Zacisze, Południowa, Promienna, Przyjemna, Rajska, Sielska, Spokojna, Stylowa, Urocza, Wesoła, Zgodna, Zielona	1017

Źródło: opracowanie własne na podstawie zebranych danych

Szczegółowy przebieg granic przedstawia zaprezentowano na poniższej mapie.

Rysunek 3. Podział miasta Turku na obszary



Źródło: opracowanie własne

2.2. Lista wskaźników wykorzystanych w diagnozie

Podczas wyznaczenia obszaru zdegradowanego i obszaru rewitalizacji na terenie miasta Turku posłużono się wskaźnikami o charakterze ilościowym pozyskanych z różnego rodzaju instytucji. Zebrane dane odnosiły się do pięciu sfer: **społecznej, gospodarczej, środowiskowej, przestrzenno- funkcjonalnej i technicznej**³. Listę wskaźników z podziałem na sfery wraz ze sposobem ich wyliczenia i źródłem pozyskania zawiera tabela poniżej.

Część danych przedstawiono w formie bezwzględnej, natomiast niektóre wskaźniki (szczególnie w sferze społecznej) ze względu na charakter danych wrażliwych, zostały porównane do liczby mieszkańców danej jednostki analitycznej i pomnożone przez 1000 lub przyrównane do innych mierników wskaźnikowych.

³ Ustawa z 9 października 2015 r. o rewitalizacji (art. 9).

Tabela 2. Zestawienie wskaźników wykorzystanych w diagnozie służącej wyznaczeniu obszaru zdegradowanego i obszaru rewitalizacji

Sfera	Zjawisko	Numer	Wskaźnik/ dane	Źródło wskaźników/ danych	Metodologia obliczania wskaźnika/ danych
Spoleczna	Pomoc społeczna	1	Liczba osób korzystających z pomocy społecznej w przeliczeniu na 1000 mieszkańców	Miejski Ośrodek Pomocy Społecznej w Turku (przyznane świadczenia, stan na 31.12.2015 r.) Urząd Miejski w Turku (liczba ludności, stan na 31.12.2015 r.)	Liczba osób korzystających z pomocy społecznej w danej jednostce analitycznej podzielona przez liczbę mieszkańców danej jednostki podziału i pomnożona przez 1000
Spoleczna	Pomoc społeczna	2	Liczba popełnionych przestępstw w przeliczeniu na 1000 mieszkańców	Komenda Powiatowa Policji w Turku (przestępstwa, stan na 31.12.2015 r.) Urząd Miejski w Turku (liczba ludności, stan na 31.12.2015 r.)	Liczba popełnionych przestępstw w danej jednostce analitycznej podzielona przez liczbę mieszkańców danej jednostki podziału i pomnożona przez 1000
Spoleczna	Bezrobocie	3	Liczba osób długotrwale bezrobotnych w przeliczeniu na liczbę bezrobotnych ogółem	Powiatowy Urząd Pracy w Turku (stan na 31.12.2015 r.) Urząd Miejski w Turku (liczba ludności, stan na 31.12.2015 r.)	Liczba osób długotrwale bezrobotnych w danej jednostce analitycznej podzielona przez liczbę bezrobotnych ogółem w mieście
Spoleczna		4	Liczba osób bezrobotnych bez wykształcenia średniego w przeliczeniu na liczbę bezrobotnych ogółem	Powiatowy Urząd Pracy w Turku (stan na 31.12.2015 r.) Urząd Miejski w Turku (liczba ludności, stan na 31.12.2015 r.)	Liczba osób bezrobotnych bez wykształcenia średniego w danej jednostce analitycznej przez liczbę bezrobotnych ogółem w mieście
Spoleczna		5	Liczba osób bezrobotnych bez kwalifikacji zawodowych w przeliczeniu na liczbę bezrobotnych ogółem	Powiatowy Urząd Pracy w Turku (stan na 31.12.2015 r.) Urząd Miejski w Turku (liczba ludności, stan na 31.12.2015 r.)	Liczba osób bezrobotnych bez kwalifikacji zawodowych w danej jednostce analitycznej przez liczbę bezrobotnych ogółem w mieście

Sfera	Zjawisko	Numer	Wskaźnik/ dane	Źródło wskaźników/ danych	Metodologia obliczania wskaźnika/ danych
Gospodarcza	Niski stopień przedsiębiorczości	6	Liczba podmiotów gospodarczych w przeliczeniu na 1000 mieszkańców	Urząd Miejski w Turku (liczba ludności, liczba podmiotów gospodarczych stan na 31.12.2015 r.)	Liczba podmiotów gospodarczych w danej jednostce podziału podzielona przez liczbę mieszkańców danej jednostki podziału i pomnożona przez 1000
Środowiskowa	Występowanie materiałów azbestowych	7	Ilość pokryć azbestowych w kilogramach	Urząd Miejski w Turku (dane najnowsze) GeoAzbest – Elektroniczny System Informacji Przestrzennej do monitorowania realizacji „Programu Oczyszczania Kraju z Azbestu na lata 2009-2032”, http://esip.bazaazbestowa.gov.pl/ [data dostępu: 04.01.2017 r.]	Ilość wyrobów azbestowych w danej jednostce podziału podana w kilogramach
Przestrzenno-funkcjonalna	Lokale niewyposażone w łazienkę	8	Liczba lokali niewyposażonych w łazienkę	Urząd Miejski w Turku (liczba lokali bez łazienki, stan na 31.12.2015 r.)	Liczba lokali niewyposażonych w łazienkę w danej jednostce podziału
Techniczna	Średnia liczba osób zamieszkujących w mieszkaniu	9	Średnia liczba osób zamieszkujących w mieszkaniu — budynki komunalne	Urząd Miejski w Turku (średnia liczba osób zamieszkujących w mieszkaniu - lokale socjalne, liczba ludności stan na 31.12.2015 r.)	Średnia liczba osób zamieszkujących w mieszkaniu - lokale socjalne w danej jednostce podziału
Techniczna		10	Średnia liczba osób zamieszkujących w mieszkaniu — wspólnoty mieszkaniowe	Urząd Miejski w Turku (Średnia liczba osób zamieszkujących w mieszkaniu - wspólnoty mieszkaniowe, liczba ludności stan na 31.12.2015 r.)	Średnia liczba osób zamieszkujących w mieszkaniu – wspólnoty mieszkaniowe w danej jednostce podziału

Źródło: opracowanie własne

W celu wyznaczenia obszaru zdegradowanego i rewitalizacji posłużono się **sumarycznym wskaźnikiem degradacji**. Metoda umożliwia porównywanie różnych mierników wskaźnikowych w analizowanych sferach. W celu dokonania analizy przeprowadzono następujące działania:

- **Krok 1** – Zebranie bezwzględnych danych liczbowych dla wszystkich wskaźników w odniesieniu do wybranych porównywalnych obszarów;
- **Krok 2** – Przyporządkowanie wszystkim obrębom poszczególnych danych wskaźnikowych;
- **Krok 3** – W celu ujednoczenia obliczeń oraz mając na uwadze charakter poszczególnych danych („dane wrażliwe”), nominalną wartość wskaźnika przedstawiono w sposób względny przyrównując w systemie indywidualnym do: liczby mieszkańców, liczby osób objętych zjawiskiem, liczby mieszkań komunalnych i liczby wspólnot mieszkaniowych. Jedynie wartość dotycząca azbestu przedstawiona została w wartościach bezwzględnych;
- **Krok 4** – Obliczenie średniej arytmetycznej dla poszczególnych wskaźników;
- **Krok 5** – Obliczenie odchylenia standardowego dla poszczególnych wskaźników;
- **Krok 6** – Standaryzacja wskaźników – w celu umożliwienia sumowania danych, wskaźniki podległy standaryzacji;
- **Krok 7** – **Obliczenie sumarycznego wskaźnika degradacji** – zsumowanie wystandaryzowanych wskaźników dla poszczególnych obrębów. Sumaryczny wskaźnik degradacji obliczony został zgodnie z poniższym wzorem:

$$W_{ss} = W_{s1} + W_{s2} + \dots + W_{sn},$$

Gdzie: W_s – wskaźniki zestandaryzowane

n – liczba analizowanych wskaźników

- **Krok 8** – Interpretacja uzyskanych wyników.

Wystandaryzowane wskaźniki obrazują odchylenie od normy, którą reprezentuje wartość średnia dla miasta i przyjmują wartości dodatnie lub ujemne. Wartość dodatnia wskazuje na wyższy poziom degradacji na danym obszarze, niż średnia dla miasta. Z kolei wartość ujemna ukazuje obszary o najlepszej sytuacji, w których negatywne zjawiska w porównaniu ze średnią dla miasta odznaczają się mniejszym natężeniem. Jednostki analityczne o najwyższym poziomie degradacji zakwalifikowane zostały jako obszar rewitalizacji.

3. Diagnoza czynników i zjawisk kryzysowych oraz skali i charakteru potrzeb rewitalizacyjnych

Zgodnie z Ustawą z dnia 9 października 2015 r. o rewitalizacji, wyznaczenie obszaru zdegradowanego następuje na podstawie koncentracji na nim negatywnych zjawisk społecznych, w szczególności bezrobocia, ubóstwa, przestępczości, niskiego poziomu edukacji lub kapitału społecznego, a także niewystarczającego poziomu uczestnictwa w życiu publicznym i kulturalnym oraz jednoczesnym występowaniu na nim co najmniej jednego z następujących negatywnych zjawisk:

- **gospodarczych** – w szczególności niskiego stopnia przedsiębiorczości, słabej kondycji lokalnych przedsiębiorstw,
- **środowiskowych** – w szczególności przekroczenia standardów jakości środowiska, obecności odpadów stwarzających zagrożenie dla życia, zdrowia ludzi lub stanu środowiska,
- **przestrzenno-funkcjonalnych** – w szczególności niewystarczającego wyposażenia w infrastrukturę techniczną i społeczną lub jej złego stanu technicznego, braku dostępu do podstawowych usług lub ich niskiej jakości, niedostosowania rozwiązań urbanistycznych do zmieniających się funkcji obszaru, niskiego poziomu obsługi komunikacyjnej, niedoboru lub niskiej jakości terenów publicznych,
- **technicznych** – w szczególności degradacji stanu technicznego obiektów budowlanych, w tym o przeznaczeniu mieszkaniowym oraz niefunkcjonowaniu rozwiązań technicznych umożliwiających efektywne korzystanie z obiektów budowlanych, w szczególności w zakresie energooszczędności i ochrony środowiska.

3.1. Sfera społeczna

Bezrobocie

Jednym z podstawowych problemów wpływających na stopień jakości życia mieszkańców miasta Turku jest bezrobocie. Wśród wszystkich zarejestrowanych przeanalizowano następujące grupy:

Szczegółowe dane znajdują się w poniższej tabeli:

Tabela 3. Liczba osób długotrwale bezrobotnych, bez wykształcenia średniego i bez kwalifikacji zawodowych w przeliczeniu na liczbę bezrobotnych ogółem

Jednostka analityczna	Liczba osób długotrwale bezrobotnych w przeliczeniu na liczbę bezrobotnych ogółem	Liczba osób bezrobotnych bez wykształcenia średniego w przeliczeniu na liczbę bezrobotnych ogółem	Liczba osób bezrobotnych bez kwalifikacji zawodowych w przeliczeniu na liczbę bezrobotnych ogółem
Obręb 1	0,254	0,350	0,142
Obręb 2	0,533	0,600	0,200
Obręb 3	0,367	0,350	0,199
Obręb 4	0,000	0,000	0,000
Obręb 5	0,522	0,560	0,307
Obręb 6	0,400	0,432	0,269
Obręb 7	0,613	0,579	0,388
Obręb 8	0,391	0,413	0,221
Obręb 9	0,421	0,326	0,156
Obręb 10	0,531	0,403	0,236
Obręb 11	0,518	0,598	0,363
Obręb 12	0,455	0,081	0,152
Obręb 13	0,606	0,372	0,283
Obręb 14	0,306	0,435	0,243
Obręb 15	0,332	0,412	0,085
Obręb 16	0,432	0,314	0,197
Obręb 17	0,469	0,339	0,315
Obręb 18	0,480	0,422	0,265
Obręb 19	0,442	0,258	0,212
Obręb 20	0,275	0,366	0,147
Obręb 21	0,733	0,733	0,286
Obręb 22	0,534	0,650	0,348
Obręb 23	0,471	0,454	0,167
Obręb 24	0,423	0,321	0,178
Obręb 25	0,163	0,163	0,006
Obręb 26	0,198	0,362	0,180
Obręb 27	0,569	0,336	0,197
średnia dla miasta	0,424	0,394	0,213

Źródło: opracowanie własne na podstawie danych uzyskanych od Powiatowego Urzędu Pracy w Turku

Na podstawie analizy wskaźnikowej, można podjąć następujące wnioski :

- Problem bezrobocia charakteryzuje całe miasto Turek,
- Największa koncentracja problemu występuje w okręgach: 5, 7, 10, 11, 13, 21, 22, 23.
- Konieczne jest dostosowanie bazy ofert pracy do zmieniających się warunków na lokalnym rynku pracy.

Analizując przyczyny problemu, należy podkreślić bliskie położenie gminy względem dużej aglomeracji miejskiej jaką jest Poznań. Taki stan powoduje mniejsze zainteresowanie potencjalnych inwestorów. To natomiast wpływa na małą przedsiębiorczość i bezradność niektórych grup społecznych. Brak kapitału przedsiębiorstw uniemożliwia także utworzenie nowych miejsc pracy i rozwój lokalnej przedsiębiorczości. Ponadto w mieście Turku brakuje odpowiedniej bazy edukacyjnej świadczącej usługi w zakresie szkolnictwa wyższego. Młodzi ludzie, którzy wyjeżdżają do dużych miast w celach edukacyjnych, po zakończeniu etapu

kształcenia, ze względu na niedopasowaną do ich potrzeb bazę ofert pracy w Turku, w większości nie wracają do rodzinnego miasta.

Skutkiem pogłębiania się bezrobocia mogą być zatem kolejne migracje do większych miejscowości, występowanie patologii społecznych i zjawiska wykluczenia społecznego. Należy podejmować wszelkie działania, mające na celu zmniejszenie wysokiego wskaźnika bezrobocia. Miasto charakteryzuje się bardzo dużym potencjałem, który może zostać efektywnie wykorzystany na walkę ze zjawiskami sprzyjającymi degradacji.

Korzystanie z pomocy społecznej

Analizie poddano korzystanie z pomocy społecznej z powodu ubóstwa, bezradności w sprawach opiekuńczo-wychowawczych, alkoholizmu i niepełnosprawności.

Charakterystyka osób korzystających z pomocy społecznej i świadczeń rodzinnych w stopniu szczególnym opiera się na sytuacji społeczno-ekonomicznej gospodarstw domowych, w których dochód na osobę nie przekracza ustawowego kryterium dochodowego w zakresie pomocy społecznej. W przypadku bezradności i zaniedbywania dzieci przez rodziców ważne jest wzmocnienie udziału rodziny w wychowaniu potomstwa oraz zwiększenie liczby punktów pomocy psychologicznej dla mieszkańców. Potencjał mieszkańców należy budować od podstaw, dlatego tak ważne jest wsparcie kierowane do dzieci i młodzieży, które w obecnej sytuacji nie mają gdzie spędzać wolnego czasu oraz nie wierzą w poprawę i budowanie swojej przyszłości.

W szerokim wachlarzu zadań realizowanych przez pomoc społeczną ma swoje miejsce również udzielanie pomocy osobom uzależnionym, zgodnie z Ustawą o pomocy społecznej w art. 3 pkt. 9. Po to, aby jasno określić związane z tym zadania, trzeba rozpoznać potrzeby społeczne, które są w niewystarczającym stopniu zaspokajane przez inne instytucje zajmujące się rozwiązywaniem problemów alkoholowych.

Niepełnosprawność jest jednym z powodów, dla których udzielana jest pomoc, zarówno w zakresie ustawy o pomocy społecznej, jak i w zakresie ustawy o świadczeniach rodzinnych.

Najwyższymi wskaźnikami w zakresie pomocy społecznej charakteryzują się:

- Strefa 2 (243,06 przy średniej dla miasta 131,24),
- Strefa 5 (222,56 przy średniej dla miasta 131,24),
- Strefa 7 (253,71 przy średniej dla miasta 131,24),
- Strefa 9 (212,28 przy średniej dla miasta 131,24),
- Strefa 11 (310,64 przy średniej dla miasta 131,24),
- Strefa 21 (267,44 przy średniej dla miasta 131,24),

- Strefa 27 (484,67 przy średniej dla miasta 131,24).

Tabela 4 Liczba osób korzystających z pomocy społecznej w przeliczeniu na 1000 mieszkańców

Jednostka analityczna	Liczba osób korzystających z pomocy społecznej w przeliczeniu na 1000 mieszkańców
Obręb 1	93,47
Obręb 2	243,06
Obręb 3	81,59
Obręb 4	0,00
Obręb 5	222,56
Obręb 6	127,30
Obręb 7	253,71
Obręb 8	99,91
Obręb 9	212,28
Obręb 10	119,07
Obręb 11	310,64
Obręb 12	21,79
Obręb 13	79,48
Obręb 14	58,75
Obręb 15	24,96
Obręb 16	82,93
Obręb 17	41,08
Obręb 18	24,28
Obręb 19	35,33
Obręb 20	53,20
Obręb 21	267,44
Obręb 22	458,33
Obręb 23	28,14
Obręb 24	99,53
Obręb 25	18,12
Obręb 26	1,90
Obręb 27	484,67
średnia dla miasta	131,24

Źródło: opracowanie własne.

Powodem występowania problemów może być przede wszystkim sytuacja na lokalnym rynku pracy, co zostało omówione powyżej. Problem ubóstwa oraz poziom wykształcenia mieszkańców i ich bezradność życiowa mają wpływ na sytuację ekonomiczną mieszkańców. Długotrwałe pobieranie świadczeń może prowadzić do pogłębienia niezaradności mieszkańców, charakteryzujący się brakiem chęci do podejmowania pracy w celu poprawienia swojej sytuacji materialnej. W przypadku, gdy wysokość pobieranych świadczeń jest na tyle wysoka, że pozwala danej rodzinie spokojnie przeżyć, niechętnie będą podejmowane działania związane z rozwojem własnym, poszukiwaniem pracy lub poprawieniem standardu swojego życia.

Przyczynami pogłębiania się problemów są przede wszystkim lokalne uwarunkowania w gminie. Niewielka liczba ułatwień dla osób niepełnosprawnych może natomiast wpływać na wykluczenie społeczne analizowanej grupy mieszkańców. Wysoka liczba ubogich może być spowodowana sytuacją na rynku pracy oraz brakiem kompetencji do podejmowania oferowanej pracy w obecnych warunkach.

Przestępstwa

Główną instytucją odpowiadającą za poziom bezpieczeństwa w mieście Turek jest Komenda Powiatowa Policji, która swoją siedzibę ma przy ulicy Legionów Polskich 3. Policja gromadzi dane dotyczące przestępstw zgłoszonych i prewencyjnych. Dane gromadzone są z podziałem na jednostki analityczne miasta – ulice. Na potrzeby analizy dane zostały zagregowane do obrębów, co umożliwia ich dokładną analizę, koncentrując się na obszarach problemowych.

Największym problemem w zakresie przestępczości w mieście Turku charakteryzują się obręby: 4, 6, 7, 9, 10, 11.

Tabela 5 Liczba popełnionych przestępstw w przeliczeniu na 1000 mieszkańców

Jednostka analityczna	Liczba popełnionych przestępstw w przeliczeniu na 1000 mieszkańców
Obręb 1	1,21
Obręb 2	2,31
Obręb 3	2,92
Obręb 4	44,78
Obręb 5	3,45
Obręb 6	7,55
Obręb 7	9,1
Obręb 8	8,11
Obręb 9	12,59
Obręb 10	12,7
Obręb 11	18,93
Obręb 12	0,16
Obręb 13	1,59
Obręb 14	4,96
Obręb 15	5,93
Obręb 16	3,78
Obręb 17	2,16
Obręb 18	0,4
Obręb 19	2,46
Obręb 20	6,13
Obręb 21	5,67
Obręb 22	0,05
Obręb 23	8,16
Obręb 24	2,65

Jednostka analityczna	Liczba popełnionych przestępstw w przeliczeniu na 1000 mieszkańców
Obręb 25	8,83
Obręb 26	18,3
Obręb 27	8,0
średnia dla miasta	7,52

Źródło: opracowanie własne.

Przestępczość często analizowana jest jako wskazanie skorelowane z innym zjawiskami społecznymi: poziomem ubóstwa, bezrobocia i zaangażowania w życie publiczne. Ich występowanie zagraża istniejącemu porządkowi publicznemu, dlatego tak ważne jest zaprojektowanie działań mających na celu przeciwdziałanie zjawisku.

3.2. Sfera gospodarcza

Podmioty gospodarcze

O stanie gospodarczym miasta oraz o aktywności gospodarczej mieszkańców (lub jej braku), świadczy liczba podmiotów gospodarczych. Najmniej podmiotów gospodarczych w przeliczeniu na 1000 osób według miejsca zamieszkania znajduje się w:

- obręb 2 (**53,24** podmioty gospodarcze w przeliczeniu na 1000 osób według miejsca zamieszkania przy średniej dla miasta równej 96,50),
- obręb 3 (**69,43** podmioty gospodarcze w przeliczeniu na 1000 osób według miejsca zamieszkania przy średniej dla miasta równej 96,50),
- obręb 6 (**23,86** podmioty gospodarcze w przeliczeniu na 1000 osób według miejsca zamieszkania przy średniej dla miasta równej 96,50),
- obręb 7 (**19,46** podmioty gospodarcze w przeliczeniu na 1000 osób według miejsca zamieszkania przy średniej dla miasta równej 96,50),
- obręb 8 (**59,33** podmioty gospodarcze w przeliczeniu na 1000 osób według miejsca zamieszkania przy średniej dla miasta równej 96,50),
- obręb 9 (**41,45** podmioty gospodarcze w przeliczeniu na 1000 osób według miejsca zamieszkania przy średniej dla miasta równej 96,50),
- obręb 16 (**50,66** podmioty gospodarcze w przeliczeniu na 1000 osób według miejsca zamieszkania przy średniej dla miasta równej 96,50),
- obręb 17 (**49,15** podmioty gospodarcze w przeliczeniu na 1000 osób według miejsca zamieszkania przy średniej dla miasta równej 96,50),
- obręb 18 (**35,61** podmioty gospodarcze w przeliczeniu na 1000 osób według miejsca zamieszkania przy średniej dla miasta równej 96,50),
- obręb 19 (**45,07** podmioty gospodarcze w przeliczeniu na 1000 osób według miejsca zamieszkania przy średniej dla miasta równej 96,50),
- obręb 24 (**65,27** podmioty gospodarcze w przeliczeniu na 1000 osób według miejsca zamieszkania przy średniej dla miasta równej 96,50),
- obręb 27 (**67,54** podmioty gospodarcze w przeliczeniu na 1000 osób według miejsca zamieszkania przy średniej dla miasta równej 96,50).

Tabela 6 Liczba podmiotów gospodarczych w przeliczeniu na 1000 mieszkańców

Jednostka analityczna	Liczba podmiotów gospodarczych w przeliczeniu na 1000 mieszkańców
Obręb 1	76,2
Obręb 2	53,24
Obręb 3	69,43
Obręb 4	447,8
Obręb 5	80,9
Obręb 6	23,86
Obręb 7	19,46
Obręb 8	59,33
Obręb 9	41,45
Obręb 10	111,8
Obręb 11	196,7
Obręb 12	147,2
Obręb 13	107,6
Obręb 14	114,9
Obręb 15	79,19
Obręb 16	50,66
Obręb 17	49,15
Obręb 18	35,61
Obręb 19	45,07
Obręb 20	79,84
Obręb 21	84,04
Obręb 22	76,31
Obręb 23	105,6
Obręb 24	65,27
Obręb 25	168,3
Obręb 26	149,1
Obręb 27	67,54
średnia dla miasta	96,5

Źródło: opracowanie własne.

Analizowany w sferze gospodarczej wskaźnik dotyczący liczby podmiotów gospodarczych wskazuje na niski poziom przedsiębiorczości mieszkańców miasta. Ze względu na stosunkowo bliskie położenie aglomeracji poznańskiej, wielu mieszkańców gminy znajduje pracę poza swoim miejscem zameldowania. Ze względu na długi czas podróży do pracy poza miejscem zameldowania, mieszkańcy nie angażują się w inicjatywy organizowane na terenie gminy, skutkujące zmożonym procesem anonimowości, osłabieniem więzi społecznych i tożsamości lokalnej. Istotnym jest zatem rozwój sfery gospodarczej w mieście Turek, mającej na celu stworzenie oferty dopasowanej do potrzeb zmieniającego się rynku pracy.

3.3. Sfera przestrzenno-funkcjonalna

W sferze przestrzenno-funkcjonalnej przeanalizowano dane dotyczące liczby lokali niewyposażonych w łazienkę. Lokale takie znajdują się na terenie obszarów 1, 2, 3, 5, 7, 10, 11, 17, 21, 27, a najwięcej na:

- obrębie 11 (16 lokali, przy średniej 2 dla całego miasta);
- obrębie 5 (12 lokali);
- obrębach 3 i 10 (6 lokali);
- obrębach 17 i 2 (5 lokali).

Tabela 7 Liczba lokali niewyposażonych w łazienkę

Jednostka analityczna	Liczba lokali niewyposażonych w łazienkę
Obręb 1	4
Obręb 2	5
Obręb 3	6
Obręb 4	0
Obręb 5	12
Obręb 6	0
Obręb 7	1
Obręb 8	0
Obręb 9	0
Obręb 10	6
Obręb 11	16
Obręb 12	0
Obręb 13	0
Obręb 14	0
Obręb 15	0
Obręb 16	0
Obręb 17	5
Obręb 18	0
Obręb 19	0
Obręb 20	0
Obręb 21	4
Obręb 22	0
Obręb 23	0
Obręb 24	0
Obręb 25	0
Obręb 26	0
Obręb 27	1
średnia dla miasta	2

Źródło: opracowanie własne.

Problem niewyposażenia mieszkania w podstawowe sanitariaty dotyczy w głównej mierze zabudowy mieszkaniowej, która powstała przed 1989 rokiem. Stan budynków i ich powierzchnia użytkowa niejednokrotnie uniemożliwia zagospodarowanie dodatkowych

pomieszczeń. Lokatorzy mieszkań komunalnych zmuszeni są do korzystania ze wspólnej dla wielu mieszkańców łazienki i toalety.

3.4. Sfera techniczna

Analiza sfery technicznej oparta została na przeglądzie mieszkaniowego zasobu gminy. Jednym z głównych mierników stosowanych w ocenie jakości mieszkania jest dostępność wystarczającej przestrzeni w lokalu. Wskaźnik przeludnienia określa odsetek osób zajmujących przeludnione mieszkania, biorąc pod uwagę liczbę pomieszczeń dostępnych w gospodarstwie domowym, wielkość gospodarstwa domowego oraz wiek jego członków i ich sytuację rodzinną. Analiza sfery społecznej wykazała, jak wiele grup społecznych znajduje się w złej sytuacji.

W 2015r. średnia powierzchnia mieszkania w mieście Turek wynosiła jedynie 63,4m², przy czym w Polsce wartość ta była znacznie wyższa i wynosiła 73,6m². Dalsza analiza wykazuje, że przeciętna powierzchnia mieszkaniowa przypadająca na jedną osobę w mieście Turek wynosi 23,6m², co jest znacznie niższym wskazaniem niż wartość wskaźnika dla całej Polski – 27m². Nieodzownym wobec powyższego jest zatem wskazanie średniej liczby osób przypadającej na mieszkanie, czego szczegółową analizę przedstawiono w tabeli poniżej:

Analizie poddano również średnią liczbę mieszkańców przypadających na jedno mieszkanie. Dane zaprezentowano w poniższej tabeli:

Tabela 8. Średnia liczba osób zamieszkujących w mieszkaniu – budynki komunalne i wspólnoty mieszkaniowe

Jednostka analityczna	Średnia liczba osób zamieszkujących w mieszkaniu — budynki komunalne	Średnia liczba osób zamieszkujących w mieszkaniu – wspólnoty mieszkaniowe	Obszar	Średnia liczba osób zamieszkujących w mieszkaniu — budynki komunalne	Średnia liczba osób zamieszkujących w mieszkaniu – wspólnoty mieszkaniowe
Obręb 1	3,00	nd.	Obręb 15	b.d.	b.d.
Obręb 2	b.d.	nd.	Obręb 16	b.d.	1,76
Obręb 3	b.d.	nd.	Obręb 17	1,00	b.d.
Obręb 4	b.d.	nd.	Obręb 18	b.d.	2,15
Obręb 5	2,53	1,88	Obręb 19	b.d.	2,00
Obręb 6	b.d.	2,25	Obręb 20	b.d.	b.d.
Obręb 7	b.d.	2,28	Obręb 21	2,83	b.d.

Jednostka analityczna	Średnia liczba osób zamieszkujących w mieszkaniu — budynki komunalne	Średnia liczba osób zamieszkujących w mieszkaniu — wspólnoty mieszkaniowe	Obszar	Średnia liczba osób zamieszkujących w mieszkaniu — budynki komunalne	Średnia liczba osób zamieszkujących w mieszkaniu — wspólnoty mieszkaniowe
Obręb 8	1,50	2,50	Obręb 22	3,00	b.d.
Obręb 9	2,00	2,00	Obręb 23	b.d.	b.d.
Obręb 10	3,33	2,00	Obręb 24	b.d.	b.d.
Obręb 11	2,95	2,08	Obręb 25	b.d.	b.d.
Obręb 12	b.d.	nd.	Obręb 26	b.d.	2,00
Obręb 13	b.d.	1,93	Obręb 27	b.d.	b.d.
Obręb 14	b.d.	1,75			
średnia dla miasta				2,70	2,03

* Skrót „b.d.” oznacza braki danych, „n.d.” – nie dotyczy”.

Źródło: opracowanie własne na podstawie danych Urzędu Miejskiego w Turku

Najwięcej osób na jedno mieszkanie w budynku komunalnym przypada w obrębach **10, 1, 22, 11 i 21**. Wartości uzyskane dla wymienionych obszarów przekraczają średnią dla miasta równą 2,70. Podobna tendencja występuje w przypadku liczby osób zamieszkujących mieszkania należących do wspólnot mieszkaniowych, których najwięcej jest w obrębach **8, 7, 6, 18 i 11** (powyżej średniej równej 2,03).

Analiza sytuacji w sferze technicznej na podstawie przedstawionych powyżej danych może wskazać kierunki zmian mieszkaniowego zasobu miasta. Wysoki wskaźnik dotyczący przeciętnej liczby osób zamieszkujących mieszkanie może świadczyć o przeludnieniu zasobów komunalnych. Skorelowany z tym poziom ubóstwa mieszkańców oraz ich sytuacja zawodowa świadczy o tym, że sytuacja ekonomiczna mieszkańców nie pozwala im na osiągnięcie niezależności, a struktura cenowa mieszkań jest dla nich zbyt wysoka.

3.5. Sfera środowiskowa

Wyroby azbestowe

Zgodnie z danymi bazy azbestowej na terenie przedmiotowej gminy miejskiej zinwentaryzowano prawie 11 mln kilogramów wyrobów zawierających azbest. Wśród tych wszystkich szkodliwych materiałów, usuniętych zostało 21,15%. Pozostała ich część ma zostać usunięta do 2032 r.

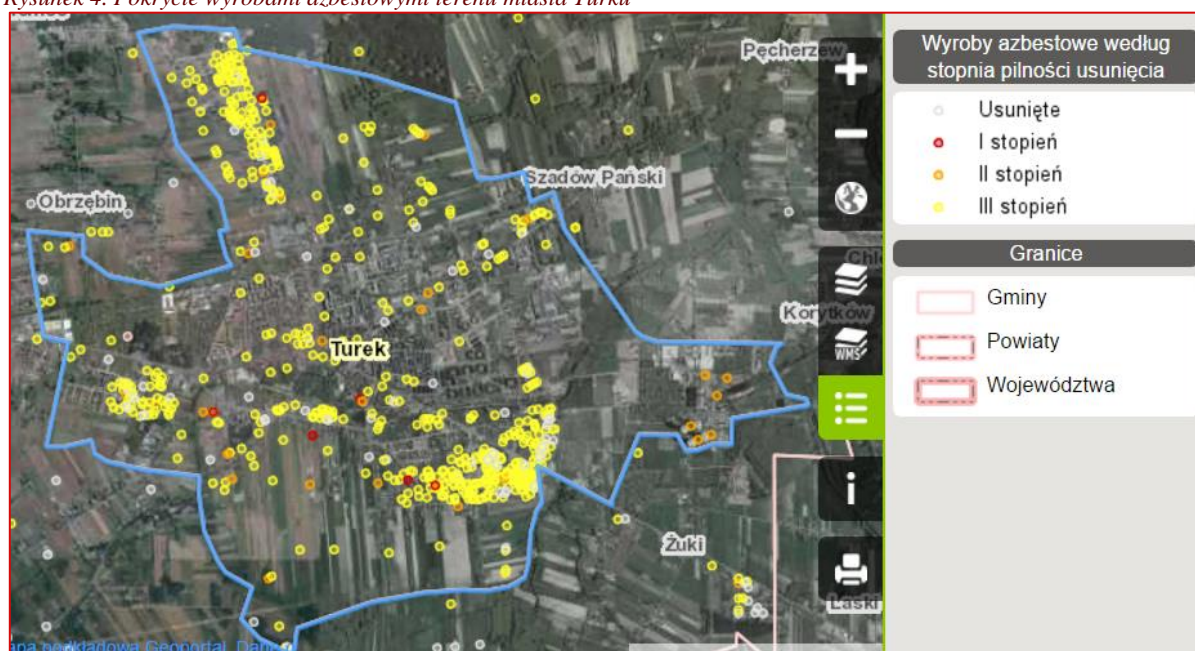
Szczegółowe dane ilościowe dotyczące zinwentaryzowanych, unieszkodliwionych i pozostałych do usunięcia wyrobów zawierających azbest zlokalizowanych w mieście Turku, w podziale na osoby fizyczne i prawne, przedstawia poniższe zestawienie tabelaryczne oraz poniższy rysunek pokrycia tereny azbestem.

Tabela 9. Zinwentaryzowane, unieszkodliwione i pozostałe do usunięcia wyroby zawierające azbest na terenie miasta Turku w kg

Zinwentaryzowane			Unieszkodliwione			Pozostałe do unieszkodliwienia		
razem	os. fizyczne	os. prawne	razem	os. fizyczne	os. prawne	razem	os. fizyczne	os. prawne
10 832 678	5184764	5647914	2290747	211209	2079538	8541931	4973555	3568376

Źródło: Baza azbestowa, <http://www.bazaazbestowa.gov.pl/> [data dostępu: 04.01.2017 r.]

Rysunek 4. Pokrycie wyrobami azbestowymi terenu miasta Turku



Źródło: GeoAzbest – Elektroniczny System Informacji Przestrzennej do monitorowania realizacji „Programu Oczyszczania Kraju z Azbestu na lata 2009-2032”, <http://esip.bazaazbestowa.gov.pl/> [data dostępu: 04.01.2017 r.]

Na powyższej mapie przedstawione zostało pokrycie wyrobami azbestowymi terenu miasta Turku. Co prawda kumulacja budynków z azbestem znajduje się na obszarach 22 i 23, jednak biorąc pod uwagę ilość wyrobów azbestowych podanej w kg, to najwięcej znajduje się ich na terenie obrębu 21 (86,3% wszystkich wyrobów azbestowych znajdujących się na terenie miasta Turku, znajdujące się głównie w kominach elektrowni). Szczegóły przedstawia tabela poniżej.

Tabela 10. Ilość pokryć azbestowych w kilogramach

Jednostka analityczna	Ilość występującego azbestu na terenie miasta Turku [kg]
Obręb 1	51 518
Obręb 2	35 691
Obręb 3	124 943
Obręb 4	14 971
Obręb 5	22 873
Obręb 6	11 026
Obręb 7	2787
Obręb 8	22 293
Obręb 9	361
Obręb 10	5214
Obręb 11	31 187
Obręb 12	38 257
Obręb 13	17 530
Obręb 14	66 657
Obręb 15	15 373
Obręb 16	6007
Obręb 17	26 499
Obręb 18	11 559
Obręb 19	4078
Obręb 20	124 149
Obręb 21	7 145 358
Obręb 22	55 326
Obręb 23	11991
Obręb 24	189 741
Obręb 25	36 629
Obręb 26	54 557
Obręb 27	104 099

Źródło: opracowanie własne.

Ewidencja wyrobów zawierających azbest wykazała, że na terenie miasta najliczniej występujące wyroby zaliczane są do drugiej grupy stopnia pilności ich usuwania. Właściciele nieruchomości, często nieświadomi zagrożenia zdrowotnego jakie wiąże się z nieusunięciem materiałów szkodliwych, niechętnie zgadzają się na szybką interwencję. Aktualne tempo jest zbyt wolne, aby rzeczywistą ilość wyrobów azbestowych inwentaryzować do roku 2032.

Znaczna ilość wyrobów azbestowych wpływa negatywnie na stan zdrowia mieszkańców, doprowadzając również do powstawania chorób układu oddechowego (m.in. pylicy azbestowej) czy łagodnych zmian opłucnowych. Zalegające wyroby azbestowe przyczyniają się także do pogarszania jakości powietrza.

3.6. Sumaryczny wskaźnik degradacji

W celu wyznaczenia obszaru zdegradowanego i rewitalizacji posłużono się sumarycznym wskaźnikiem degradacji (szerzej opisanym w 2. Metodologia). Następnie za pomocą kartogramów zaprezentowano intensywności danego zjawiska w granicach określonych obszarów przy użyciu częściowych wartości sumarycznych. Pod tabelą umieszczone zostały mapy przedstawiające wyniki poszczególnych danych i mierników wskaźnikowych.

Tabela 11. Wskaźnik sumaryczny dla poszczególnych zjawisk problemowych⁴

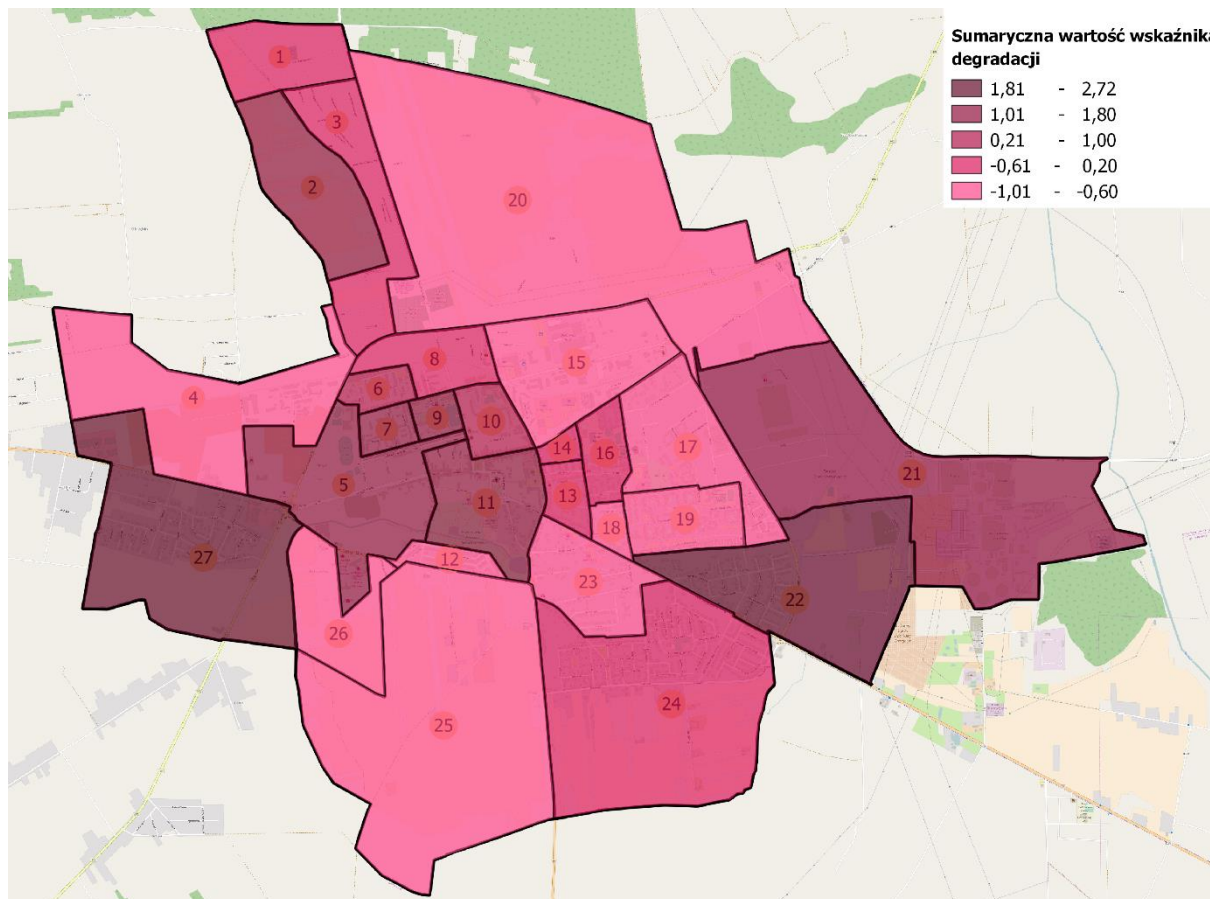
Wskaźnik dane/ Jednostka analityczna	1	2	3	4	5	6	7	8	9	10	Wartość sumarycznego wskaźnika degradacji
Obręb 1	-0,29	-0,71	-1,11	-0,27	-0,76	0,25	-0,19	-0,38	-0,32	-0,66	-4,44
Obręb 2	0,86	-0,59	0,72	1,29	-0,14	0,53	-0,20	-0,58	-0,28	-0,66	0,96
Obręb 3	-0,38	-0,52	-0,37	-0,27	-0,15	0,33	-0,13	-0,86	-0,23	-0,66	-3,24
Obręb 4	-1,01	4,23	-2,78	-2,47	-2,28	-4,34	-0,22	0,57	-0,49	-0,66	-9,45
Obręb 5	0,70	-0,46	0,64	1,04	1,01	0,19	-0,21	-2,57	3,66	0,70	4,71
Obręb 6	-0,03	0,00	-0,15	0,24	0,61	0,90	-0,22	0,57	-0,49	-0,02	1,40
Obręb 7	0,94	0,18	1,24	1,16	1,89	0,95	-0,23	0,33	-0,39	3,46	9,54
Obręb 8	-0,24	0,07	-0,22	0,12	0,09	0,46	-0,21	0,57	-0,49	-0,02	0,13
Obręb 9	0,62	0,58	-0,02	-0,43	-0,60	0,68	-0,23	0,45	-0,32	-0,38	0,35
Obręb 10	-0,09	0,59	0,70	0,06	0,25	-0,19	-0,22	-1,01	0,61	0,04	0,74
Obręb 11	1,38	1,29	0,62	1,28	1,61	-1,24	-0,20	-3,48	2,56	0,85	4,68
Obręb 12	-0,84	-0,83	0,21	-1,96	-0,65	-0,63	-0,20	0,57	-0,49	-0,61	-5,45
Obręb 13	-0,40	-0,67	1,20	-0,14	0,75	-0,14	-0,21	0,57	-0,24	2,01	2,73
Obręb 14	-0,56	-0,29	-0,77	0,26	0,32	-0,23	-0,18	0,57	-0,49	0,28	-1,09
Obręb 15	-0,82	-0,18	-0,60	0,11	-1,36	0,21	-0,22	0,57	-0,49	-0,59	-3,36
Obręb 16	-0,37	-0,42	0,05	-0,50	-0,17	0,57	-0,22	0,57	-0,49	1,39	0,41
Obręb 17	-0,69	-0,61	0,30	-0,34	1,10	0,58	-0,21	-0,71	-0,35	-0,65	-1,57
Obręb 18	-0,82	-0,81	0,37	0,18	0,56	0,75	-0,22	0,57	-0,49	1,28	1,37
Obręb 19	-0,74	-0,57	0,12	-0,85	0,00	0,63	-0,22	0,57	-0,49	-0,22	-1,78
Obręb 20	-0,60	-0,16	-0,98	-0,17	-0,71	0,21	-0,13	0,57	-0,49	-0,66	-3,13
Obręb 21	1,05	-0,21	2,04	2,12	0,79	0,15	5,10	-0,42	1,44	-0,60	11,44

⁴ 1 - Liczba osób korzystających z pomocy społecznej w przeliczeniu na 1000 mieszkańców, 2 - Liczba popełnionych przestępstw w przeliczeniu na 1000 mieszkańców, 3 - Liczba osób długotrwale bezrobotnych w przeliczeniu na liczbę bezrobotnych ogółem, 4 - Liczba osób bezrobotnych bez wykształcenia średniego w przeliczeniu na liczbę bezrobotnych ogółem, 5 - Liczba osób bezrobotnych bez kwalifikacji zawodowych w przeliczeniu na liczbę bezrobotnych ogółem, 6 - Liczba podmiotów gospodarczych w przeliczeniu na 1000 mieszkańców, 7 - Ilość pokryć azbestowych w kilogramach, 8 - Liczba lokali niewyposażonych w łazienkę, 9 - Średnia liczba osób zamieszkujących w mieszkaniu — budynki komunalne, 10 - Średnia liczba osób zamieszkujących w mieszkaniu — wspólnoty mieszkaniowe.

Wskaźnik dane/ Jednostka analityczna	1	2	3	4	5	6	7	8	9	10	Wartość sumarycznego wskaźnika degradacji
Obręb 22	2,51	-0,85	0,73	1,60	1,46	0,25	-0,19	0,57	0,77	-0,64	6,21
Obręb 23	-0,79	0,07	0,31	0,38	-0,49	-0,11	-0,22	0,48	-0,46	-0,63	-1,47
Obręb 24	-0,24	-0,55	0,00	-0,46	-0,37	0,39	-0,09	0,57	-0,49	-0,66	-1,91
Obręb 25	-0,87	0,15	-1,71	-1,45	-2,22	-0,89	-0,20	0,57	-0,49	-0,58	-7,69
Obręb 26	-0,99	1,23	-1,48	-0,20	-0,35	-0,65	-0,19	0,53	-0,45	-0,60	-3,15
Obręb 27	2,72	0,05	0,96	-0,36	-0,17	0,36	-0,15	0,23	-0,06	-0,51	3,06

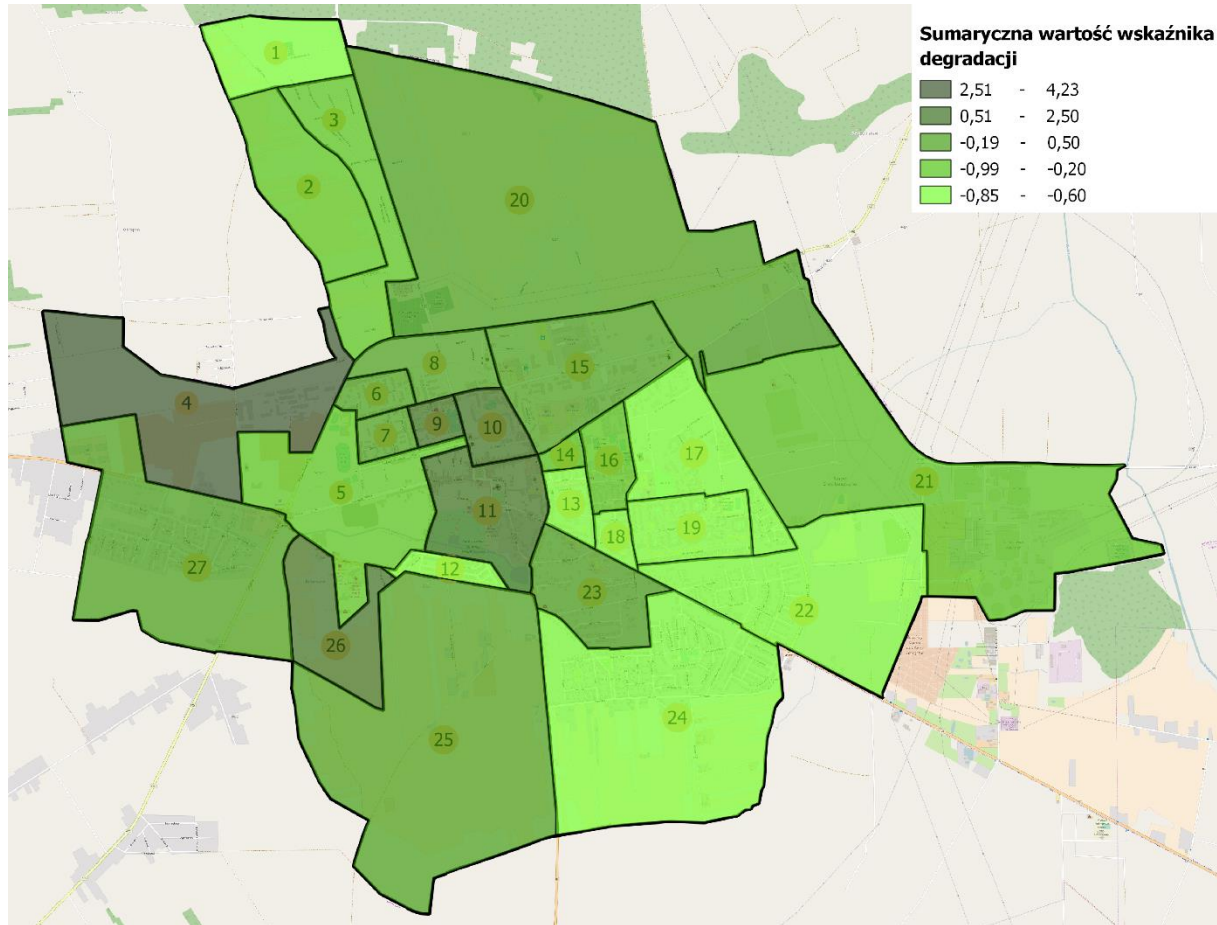
Źródło: opracowanie własne

Rysunek 5. 1 – częściowy sumaryczny wskaźnik degradacji dla osób korzystających z pomocy społecznej



Źródło: opracowanie własne.

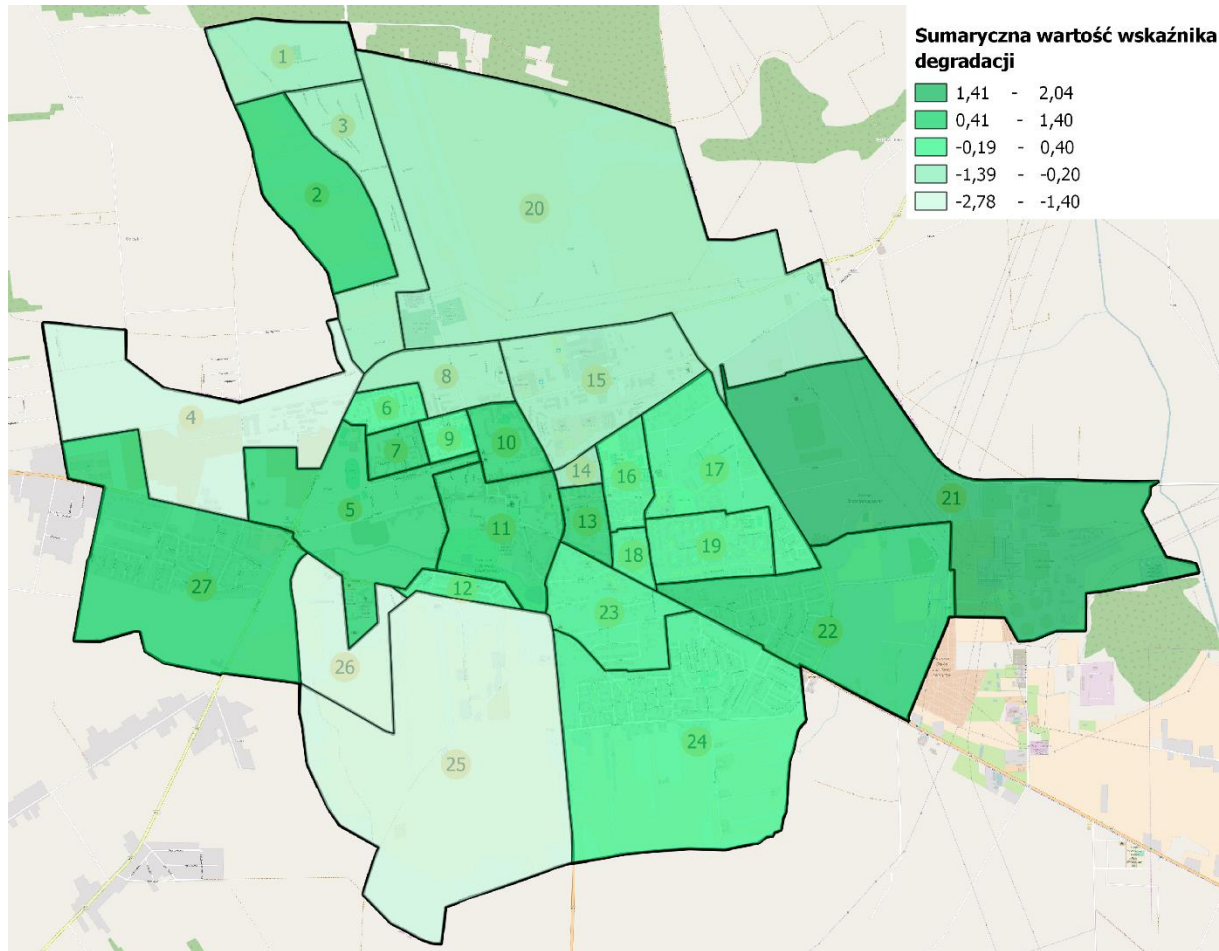
Rysunek 6. 2 – częściowy sumaryczny wskaźnik degradacji dla przestępczości



Źródło: opracowanie własne.

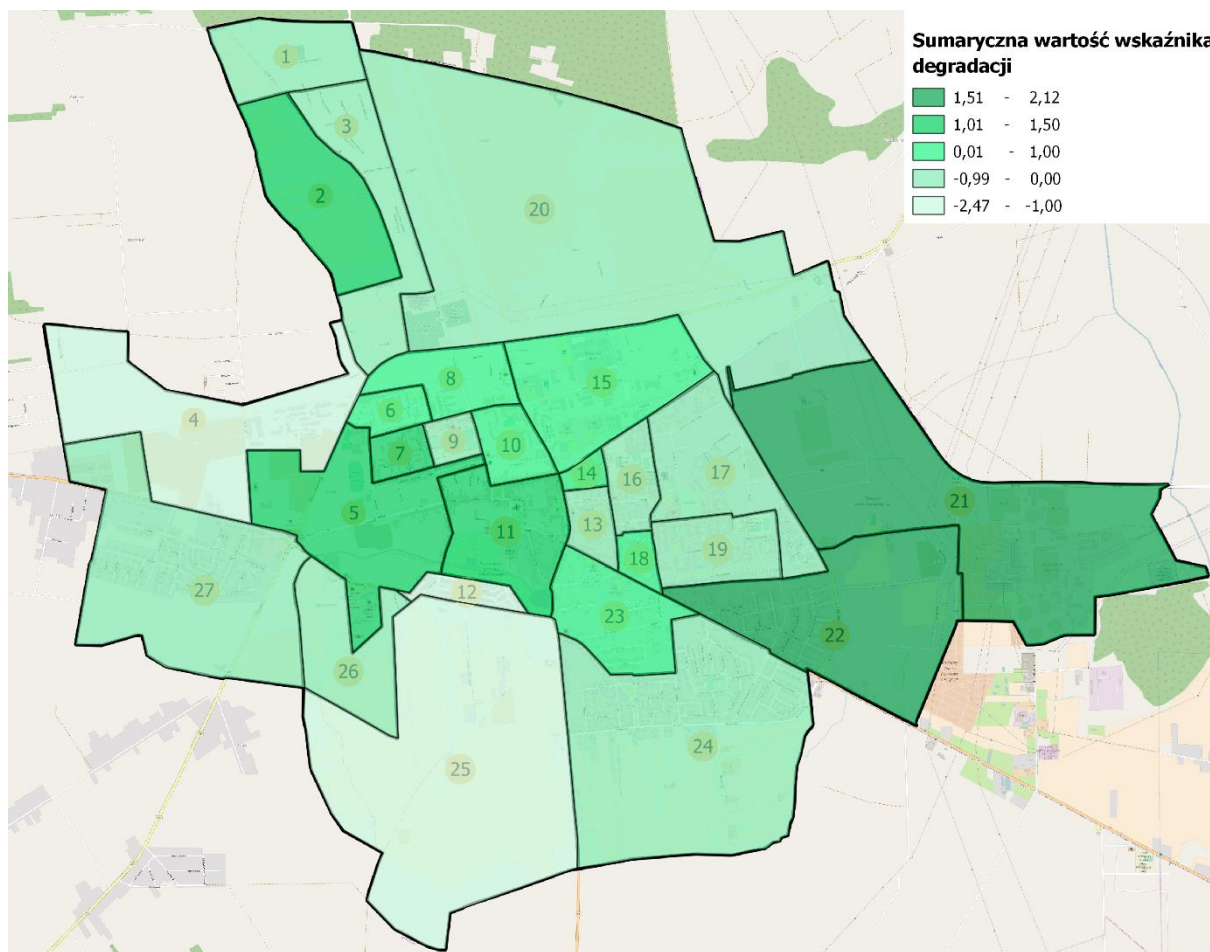


Rysunek 7. 3 – częściowy sumaryczny wskaźnik degradacji dla osób długotrwale bezrobotnych w stosunku do bezrobotnych ogółem



Źródło: opracowanie własne.

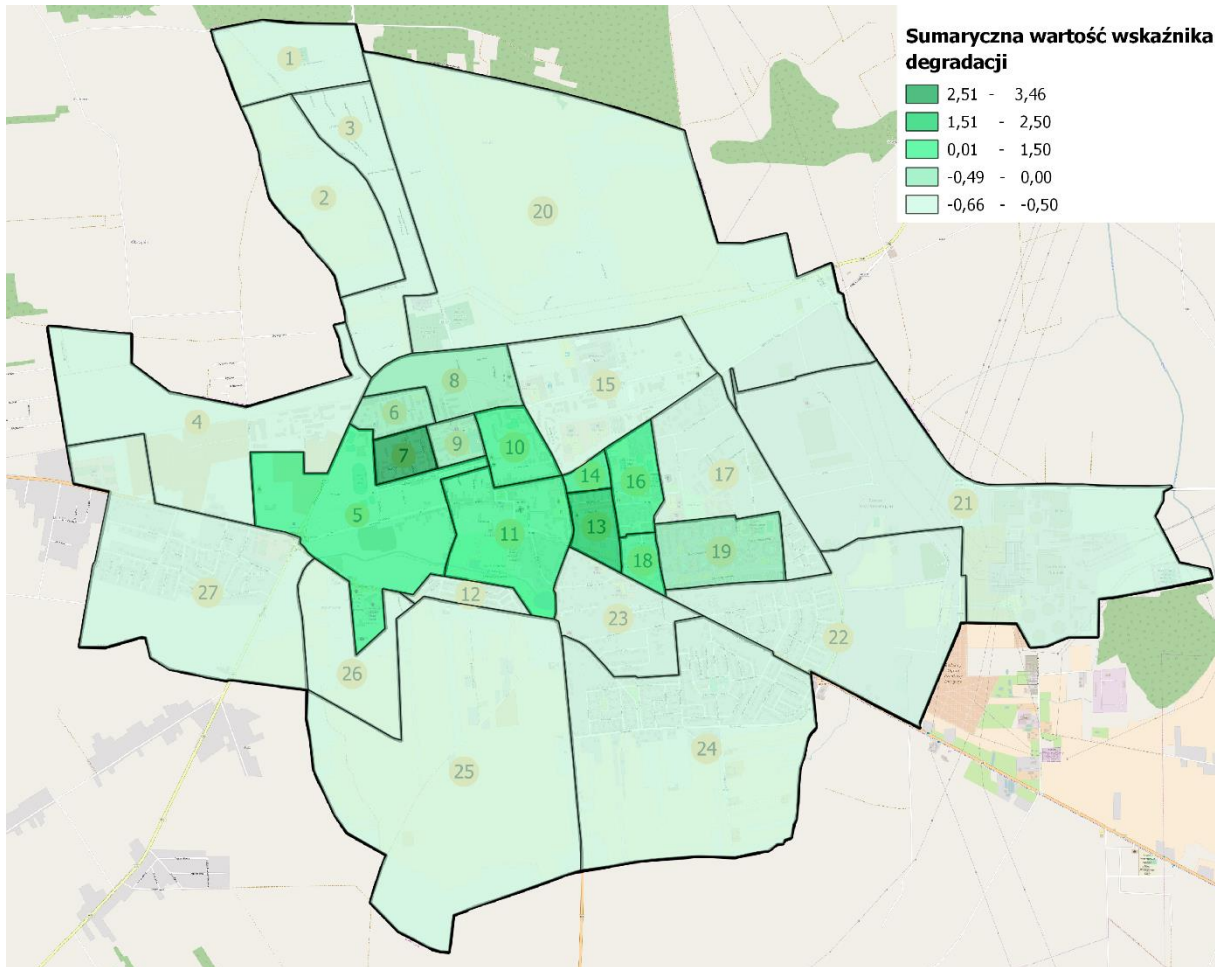
Rysunek 8. 4 – częściowy sumaryczny wskaźnik degradacji dla bezrobotnych bez wykształcenia średniego w stosunku do ogółu bezrobotnych



Źródło: opracowanie własne.

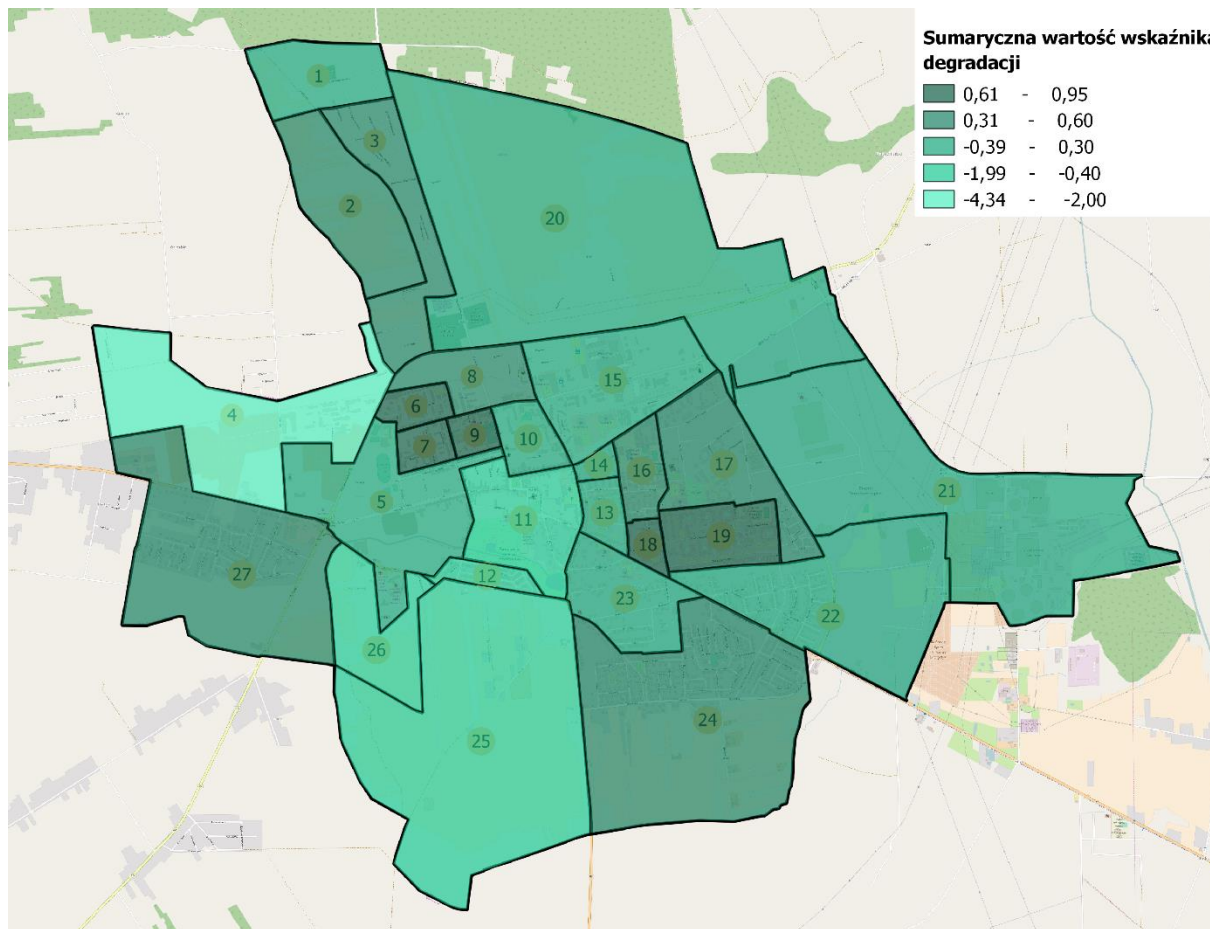


Rysunek 9. 5 – częściowy sumaryczny wskaźnik degradacji dla bezrobotnych bez kwalifikacji zawodowych w stosunku do ogółu bezrobotnych



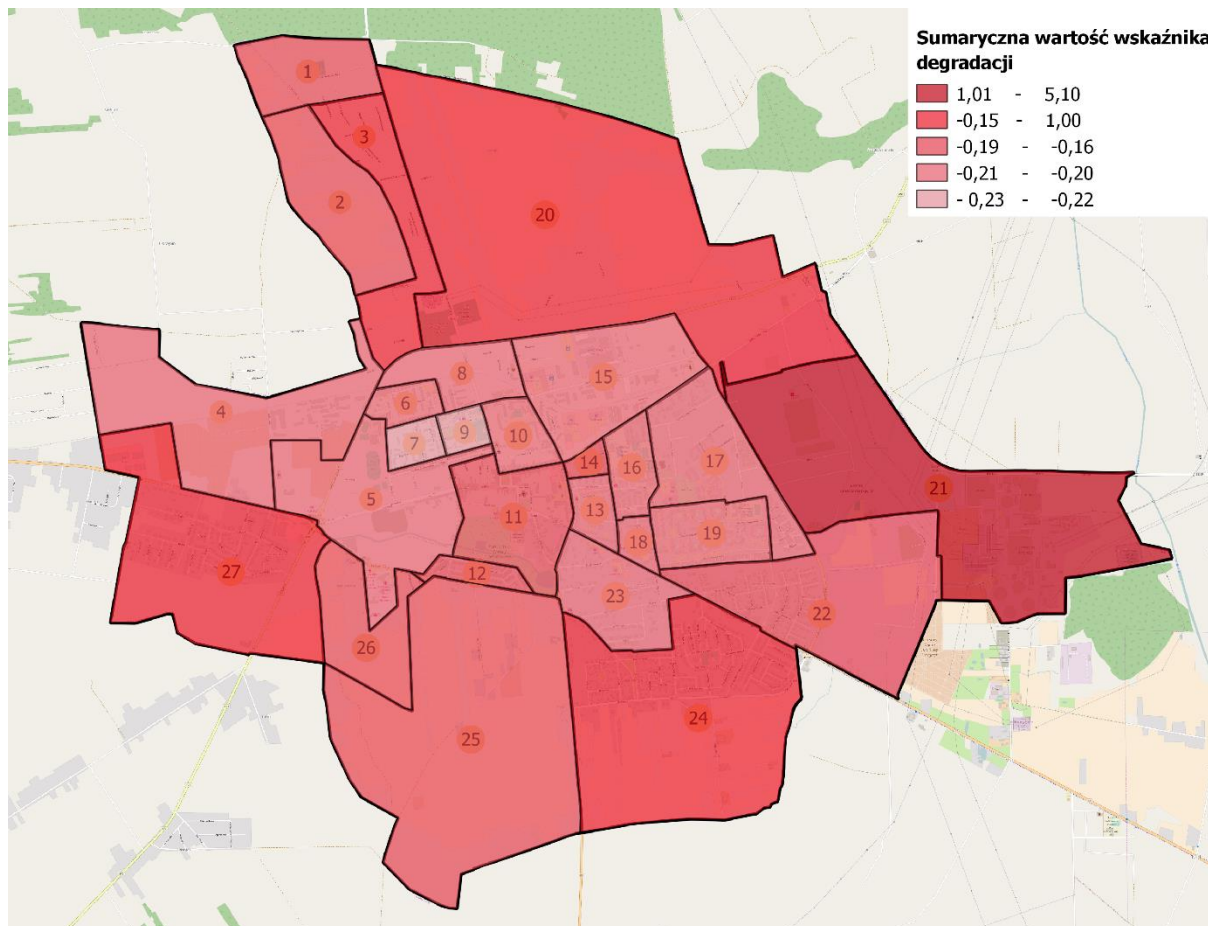
Źródło: opracowanie własne.

Rysunek 10. 6 – częściowy sumaryczny wskaźnik degradacji dla podmiotów gospodarczych



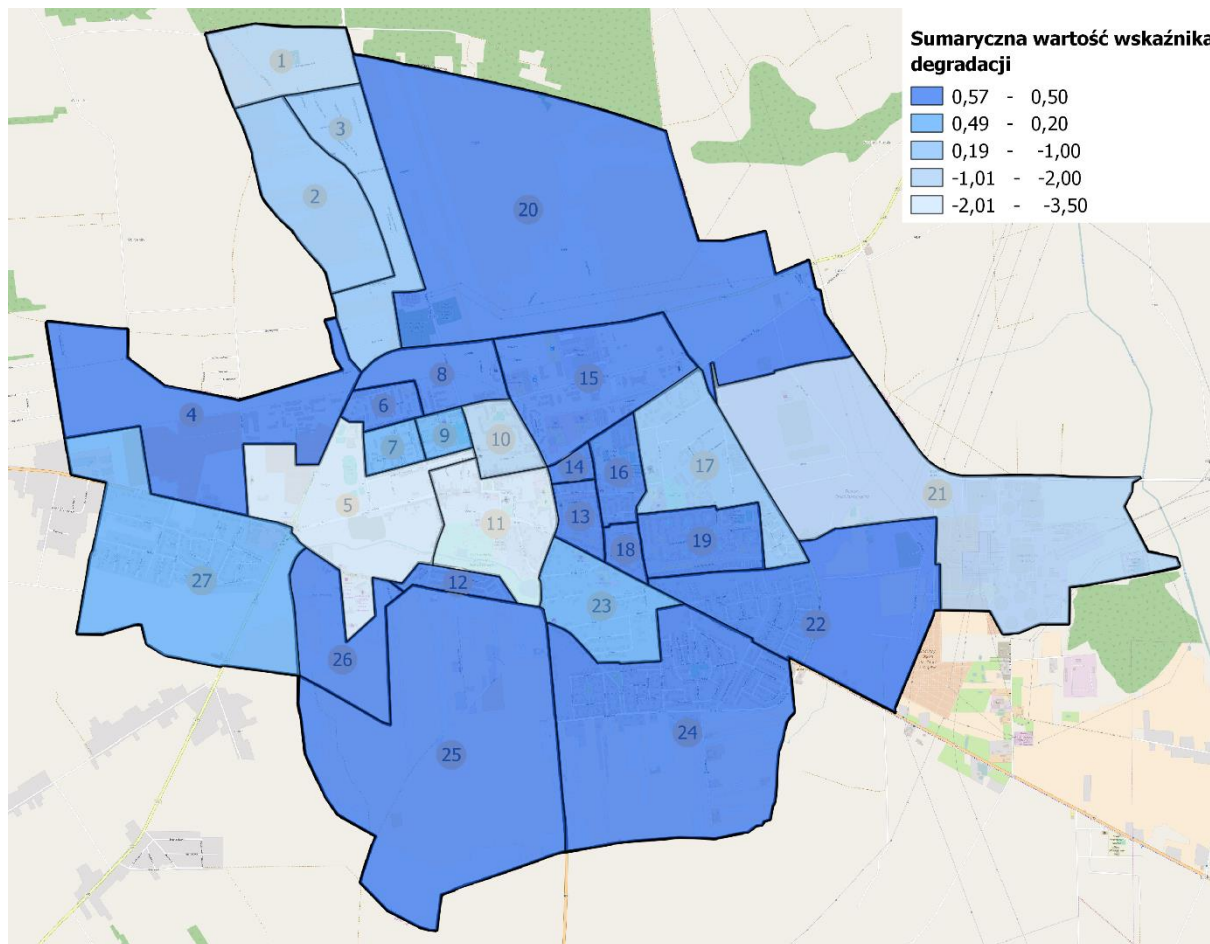
Źródło: opracowanie własne.

Rysunek 11. 7 – częściowy sumaryczny wskaźnik degradacji dla wyrobów azbestowych



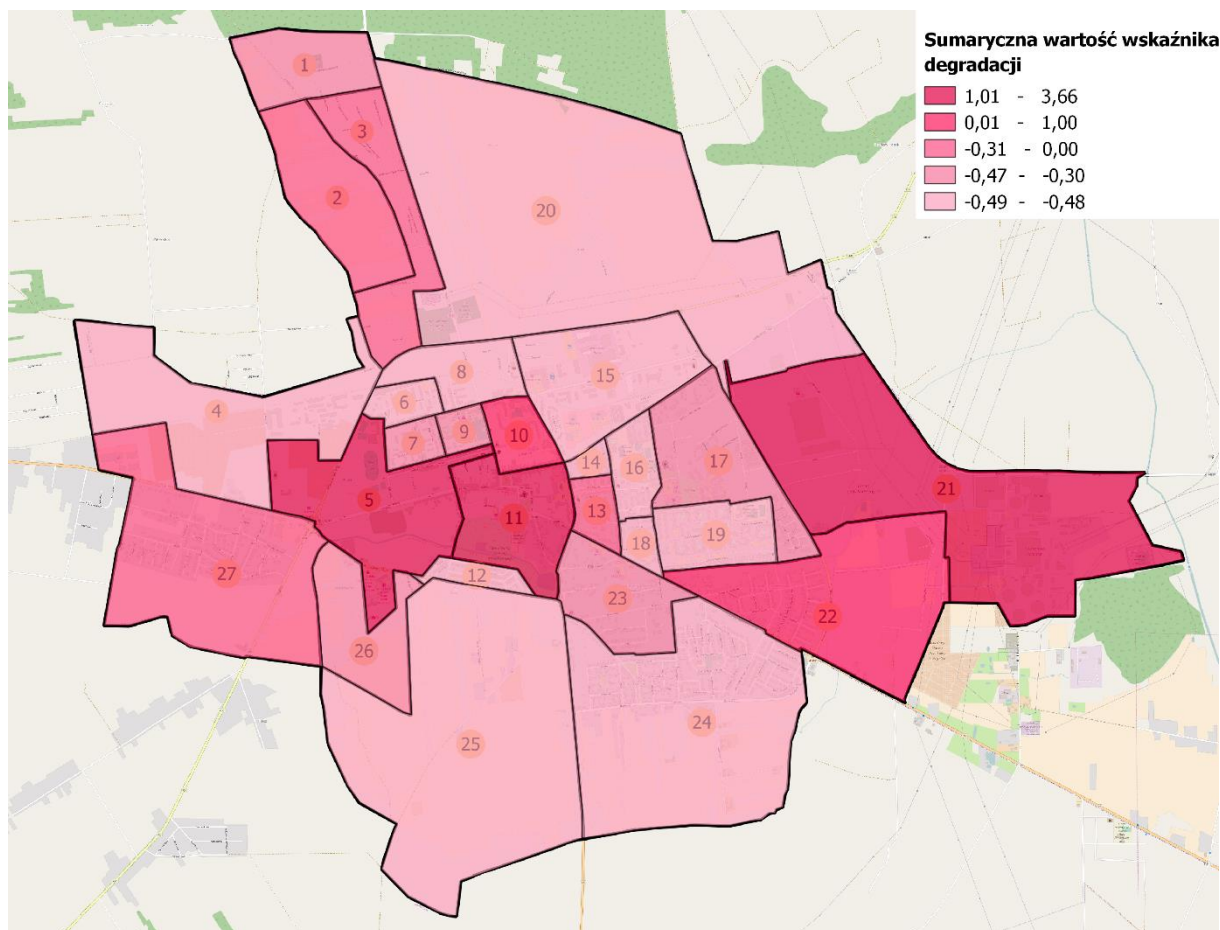
Źródło: opracowanie własne.

Rysunek 12.8 – częściowy sumaryczny wskaźnik degradacji lokale niewyposażone w łazienkę



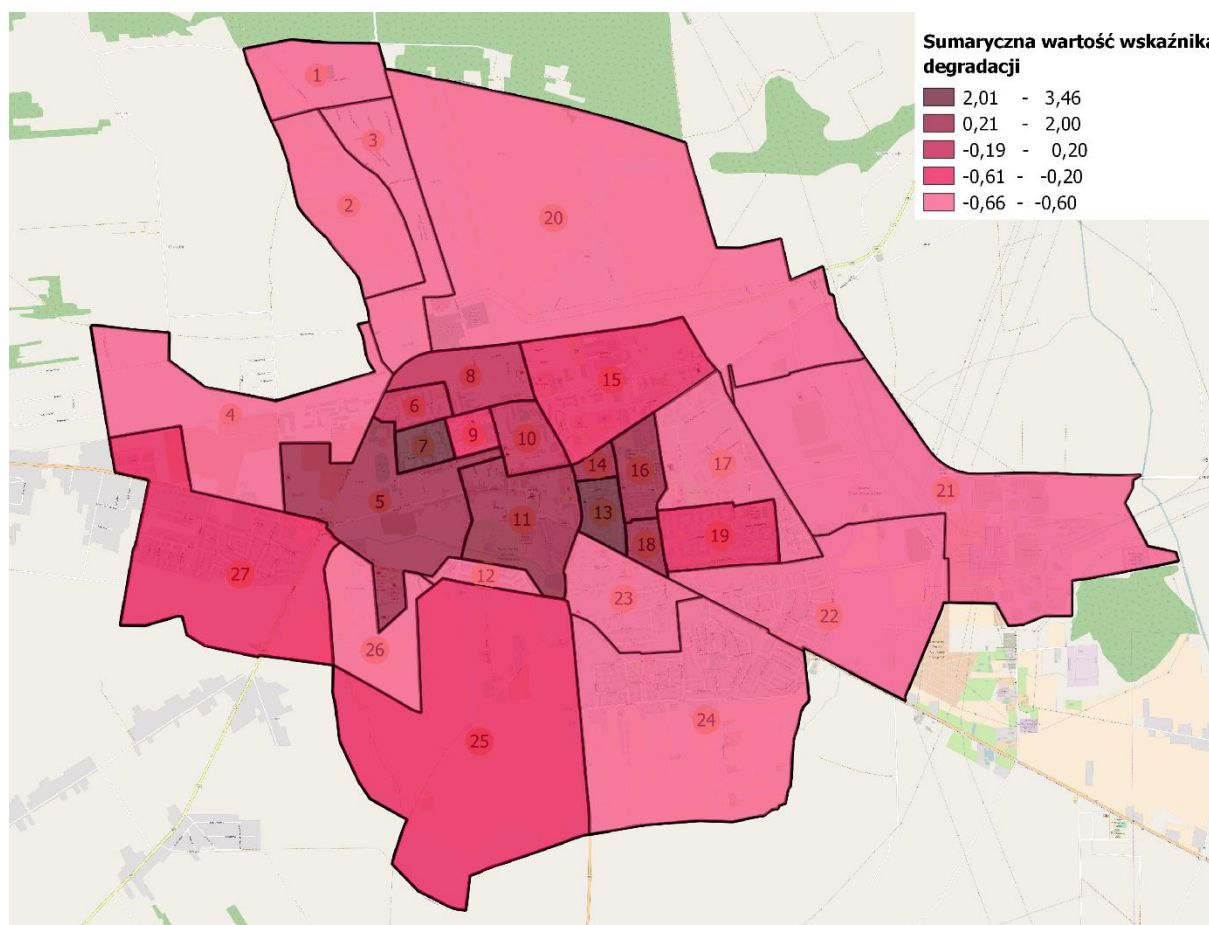
Źródło: opracowanie własne.

Rysunek 13. 9 – częściowy sumaryczny wskaźnik degradacji średnia liczba osób zamieszkujących w mieszkaniu — budynki komunalne



Źródło: opracowanie własne.

Rysunek 14. 10 – częściowy sumaryczny wskaźnik degradacji średnia liczba osób zamieszkujących w mieszkaniu —wspólnoty mieszkaniowe



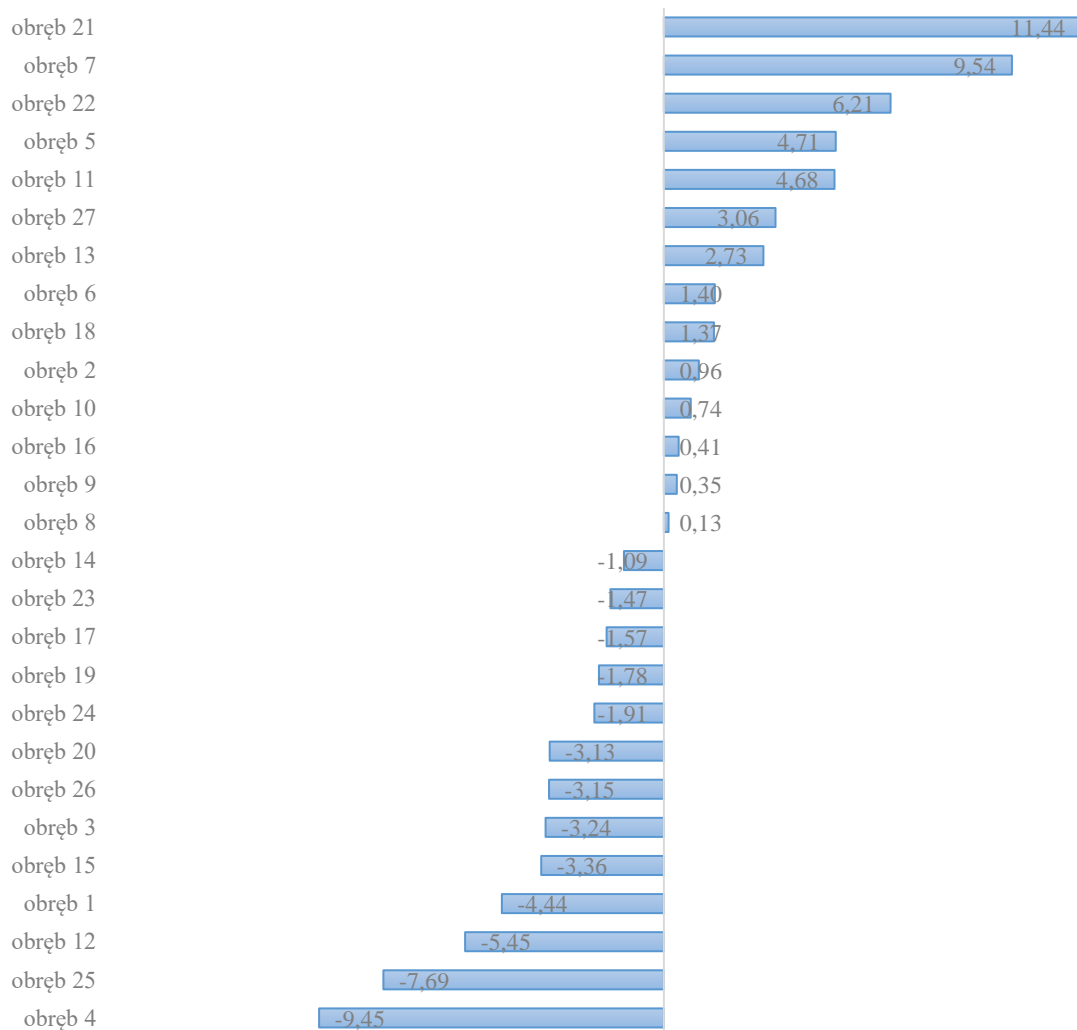
Źródło: opracowanie własne.

3.7. Obszar zdegradowany

Wartość dodatnia w sumarycznym wskaźniku degradacji wskazuje na wyższy poziom degradacji na danym obszarze, niż średnia dla miasta. Z kolei wartość ujemna ukazuje obszary o najlepszej sytuacji. Na wykresie poniżej przedstawiono wskaźniki sumaryczne stopnia degradacji dla każdej z wyznaczonych jednostek podziału miasta:

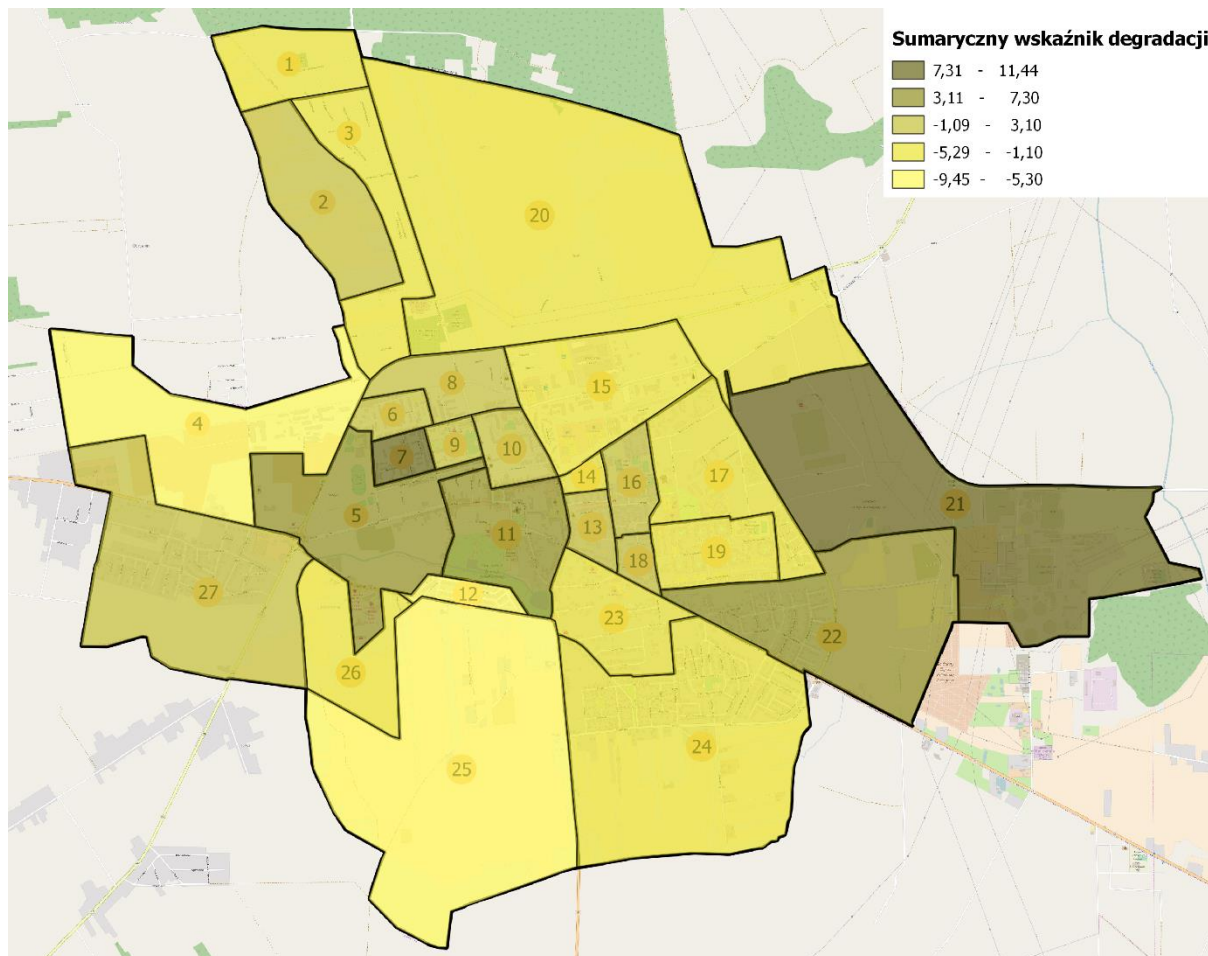
Wykres 1. Wskaźnik sumaryczny dla poszczególnych jednostek podziału miasta Turku

Sumaryczny wskaźnik degradacji



Źródło: opracowanie własne

Rysunek 15. Mapa zjawisk negatywnych – sumaryczny wskaźnik degradacji



Źródło: opracowanie własne.

Granice rozróżniającą sytuację korzystną od sytuacji problemowej wyznacza norma tj. wartość 0. Na podstawie natężenia zjawisk kryzysowych w mieście Turku wskazano tereny zdegradowane (tereny, których wskaźnik sumaryczny przyjął wartość dodatnią), do których zaliczono:

OBREBY 2, 5, 6, 7, 8, 9, 10, 11, 13, 16, 18, 21 22, 27

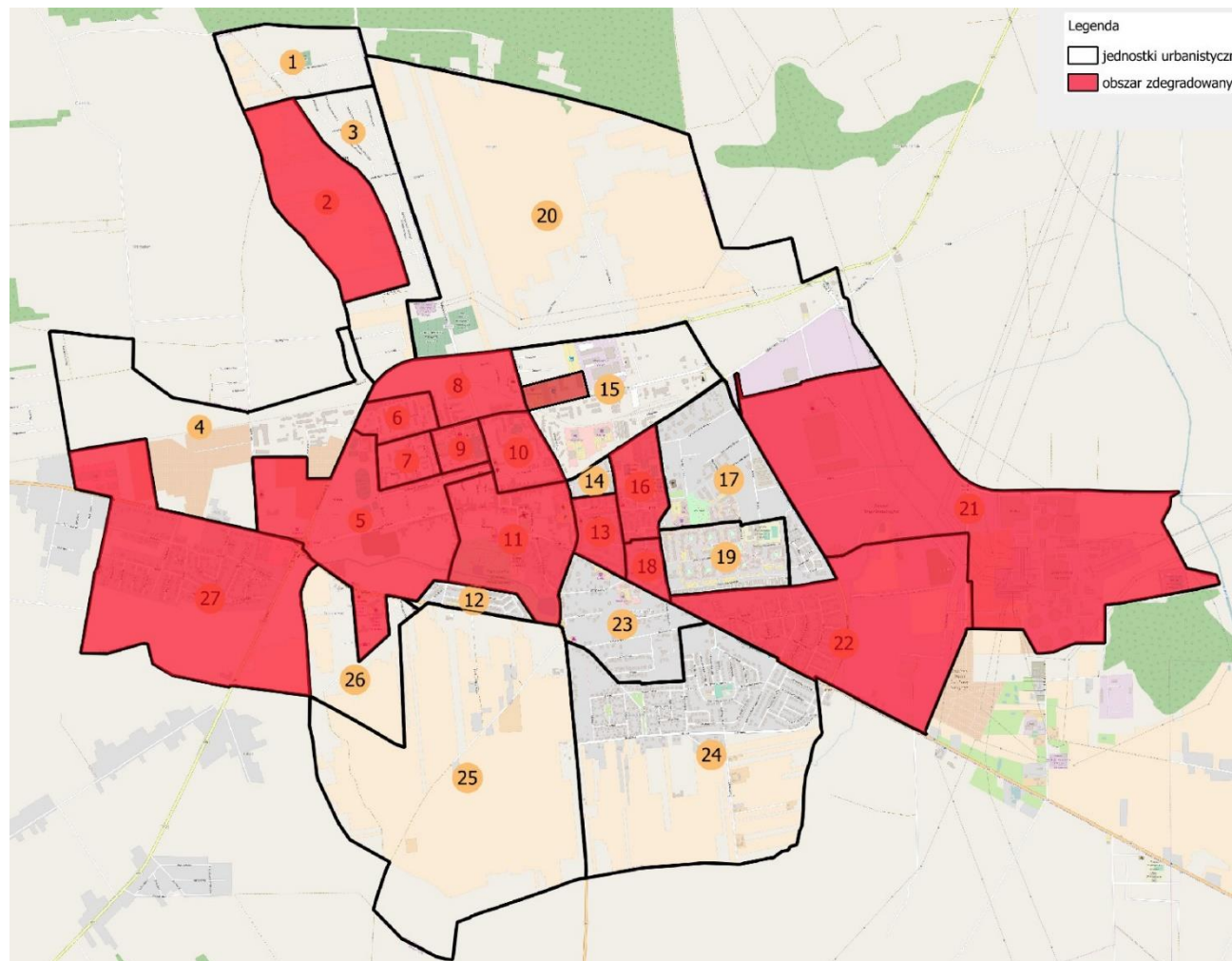
Dodatkowo do obszaru zdegradowanego została włączona część obszaru obrębu nr 15 bezpośrednio graniczącego z obrębem nr 8. Obszar ten został włączony z tego względu, że stanowi potencjał do rozwoju gospodarczego obszaru. Na tym obszarze funkcjonuje kilkadziesiąt firm (w bazie CEIDG ok 45), które zatrudniają kilkaset osób. Jednocześnie w wybranym fragmencie obrębu znajdują się tereny byłego dworca autobusowego, gdzie obecnie zlokalizowane są firmy produkcyjno-usługowo-handlowe. Zarówno obiekty zlokalizowane na tym obszarze jak i sam teren wymagają prac modernizacyjnych i rewitalizacyjnych, tak umożliwić dalszy rozwój firmom działającym na tym terenie.

Obszar zdegradowany zamieszkuje 13 202 osób, które stanowią 49,92% wszystkich mieszkańców miasta Turku, zajmuje natomiast 41,59% powierzchni gminy.

Na poniższej mapie zaprezentowano obszar zdegradowany na tle miasta Turku.



Rysunek 16. Obszar zdegradowany na terenie miasta Turku



Źródło: opracowanie własne.

3.8. Podsumowanie: obszar rewitalizacji

Zgodnie z ustawą z Wytycznymi w zakresie rewitalizacji w programach operacyjnych na lata 2014-2020 lub część obszaru zdegradowanego. Jednak nie może on być większy niż 20% powierzchni gminy oraz zamieszkały przez więcej niż 30% liczby mieszkańców gminy. Wybór obszaru na terenie miasta jest o utrudniony z powodu trudności w jednoznacznym wskazaniu miejsca, w którym występuje kumulacja negatywnych zjawisk społecznych, gospodarczych, przestrzennych, technicznych i środowiskowych. Obszar rewitalizacji został wybrany na podstawie analizy wskaźnikowej, lokalnych problemów (konsultacji społecznych) oraz lokalnych potencjałów. Szczegółowy opis obszaru rewitalizacji wraz z jego potencjałem znajduje się w rozdziale 4. Pogłębiona charakterystyka obszaru rewitalizacji. Należy jednak zaznaczyć, że na konsultacjach społecznych przeanalizowano problemy dla wszystkich wyznaczonych podobszarów zdegradowanych. Interesariusze rewitalizacji wskazywali także na potencjały tych miejsc, co wpłynęło na podjęcie decyzji o zawężeniu obszaru do takich a nie innych obrębów. Znaczną podpowiedzią były także rozmowy z pracownikami Urzędu, którzy (jako eksperci miasta) są najlepiej zorientowani w występujących problemach w Turku. W trakcie 30-dniowych konsultacji społecznych przeprowadzone zostały spacery badawcze, na których przeanalizowane zostały takie aspekty jak: przyczyny występowania problemów, stan zmian analizowanych miejsc, możliwość wykorzystania budynków i przestrzeni na potrzeby mieszkańców. Analiza mierników wskaźnikowych wykazała, że w innych obrębach występuje stan kryzysowy, jednak do rewitalizacji włączone zostały obszary cechujące się przede wszystkim lokalnym rozwojem. Pozwoliło to na wskazanie siedmiu obrębów na terenie miasta, które wymagają podjęcia działań rewitalizacyjnych:

OBREBY 5, 6, 9, 11, 13, 16, 21

Obszar rewitalizacji zamieszkuje 7305 osób, które stanowią 26,90% wszystkich mieszkańców miasta Turku. Całość obejmuje powierzchnię ok. 323 ha, czyli 19,97% powierzchni całego miasta. Spełnia on zatem kryterium, o którym mowa w Rozdziale 3 Kwestie definicyjnej, wyjaśnienie pojęć w Wytycznych w zakresie rewitalizacji w programach operacyjnych na lata 2014-2020, tj. *Obszar rewitalizacji może być podzielony na podobszary, w tym podobszary nieposiadające ze sobą wspólnych granic, lecz nie może obejmować terenów większych niż 20% powierzchni gminy oraz zamieszkałych przez więcej niż 30% mieszkańców gminy.*

Poniższa tabela przedstawia występowanie zjawisk kryzysowych dla poszczególnych obszarów.

Tabela 12. Stan kryzysowy/ brak dla obszaru rewitalizacji

	Sfera społeczna	Sfera gospodarcza	Sfera przestrzenno-funkcjonalna	Sfera techniczna	Sfera środowiskowa
Obręb 5	Stan kryzysowy	Stan kryzysowy	Stan kryzysowy	Brak	Brak
Obręb 6	Stan kryzysowy	Stan kryzysowy	Stan kryzysowy	Brak	Brak
Obręb 9	Stan kryzysowy	Stan kryzysowy	Stan kryzysowy	Brak	Brak
Obręb 11	Stan kryzysowy	Brak	Brak	Stan kryzysowy	Brak
Obręb 13	Stan kryzysowy	Brak	Stan kryzysowy	Stan kryzysowy	Brak
Obręb 16	Stan kryzysowy	Stan kryzysowy	Stan kryzysowy	Stan kryzysowy	Brak
Obręb 21	Stan kryzysowy	Stan kryzysowy	Brak	Brak	Stan kryzysowy

Źródło: opracowanie własne

W celu uzasadnienia potrzeby podjęcia działań rewitalizacyjnych w wyznaczonych obrębach, posłużono się danymi jakościowymi pozyskanymi z Urzędu Miejskiego w Turku. Wynika z nich, że na obszarze rewitalizacji mieszka 1689 osób powyżej 65 roku życia, co stanowi 32% wszystkich mieszkańców powyżej 65 roku życia w mieście. Tak duży udział osób w wieku poprodukcyjnym strukturze mieszkańców wymaga zapewnienia seniorom odpowiedniej oferty spędzania czasu wolnego oraz podniesienia jakości miejsc, które świadczyłyby usługi opiekuńcze i specjalistyczne.

Na potrzeby podjęcia licznych działań w wyznaczonym obszarze wskazuje również liczba złożonych projektów do budżetu obywatelskiego. W roku 2017 łącznie wpłynęło 46 projektów, z czego 20 dotyczyło obszaru rewitalizacji. Tak wysoki odsetek planowanych przedsięwzięć wskazuje na potrzebę podjęcia interwencji na wskazanym obszarze.

W sferze przestrzenno-funkcjonalnej jednym z problemów jest brak żłóbek oraz niedostateczne wyposażenie placówek edukacyjnych na obszarze rewitalizacji. O niskim



poziomie edukacji oraz kapitału społecznego świadczy mała liczba urządzeń multimedialnych i komputerów w szkołach.

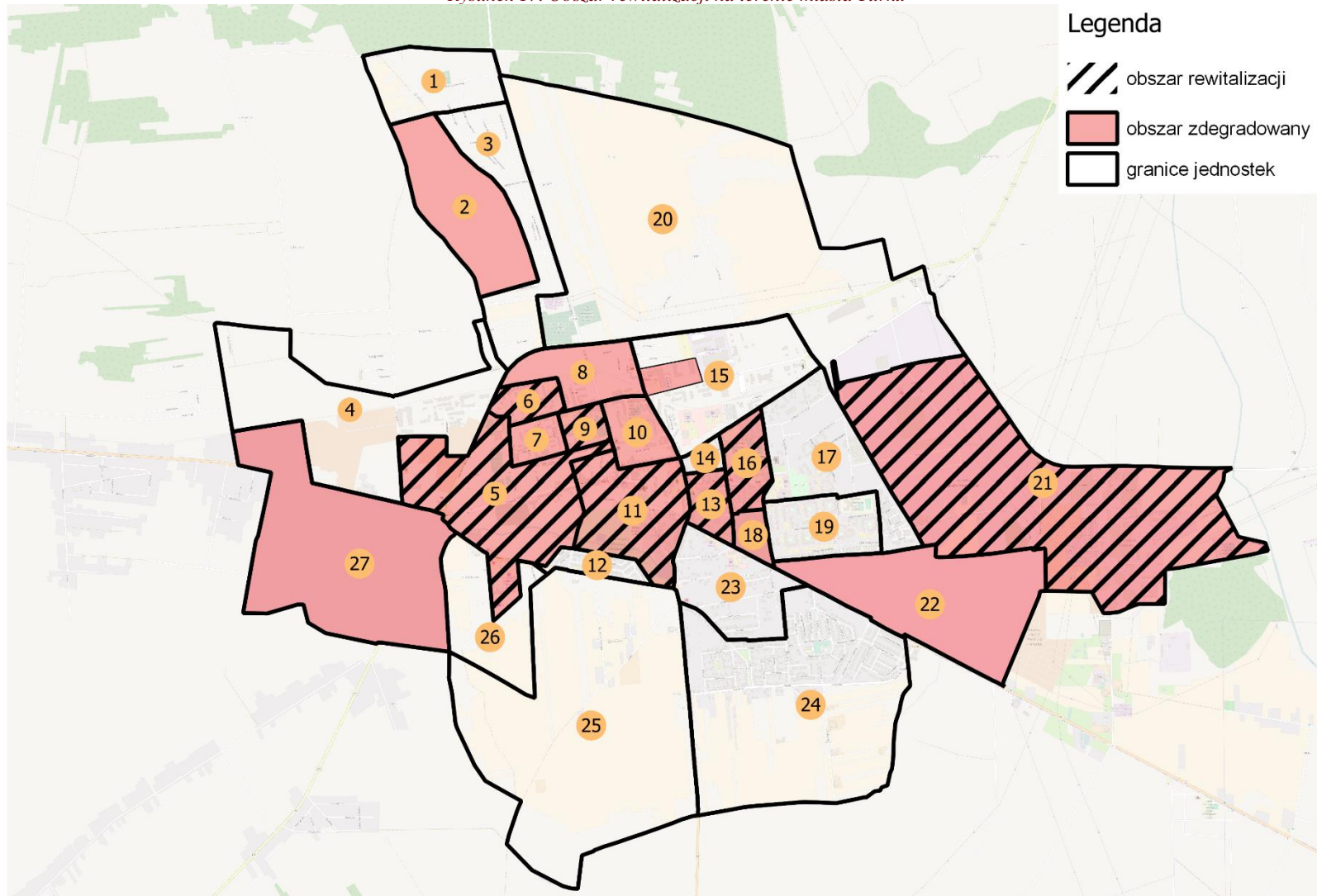
Obszar rewitalizacji został także wskazany na konsultacjach społecznych jako miejsce, które wymaga wsparcia. Uczestnicy podkreślali że należy wykorzystać lokalny jego potencjał. Zaletą wybranego obszaru jest jego lokalizacja. Znaczna część obszaru rewitalizacji pełni funkcje administracyjne, społeczne i kulturalne. Na jego terenie znajduje się siedziba władz gminy oraz wielu instytucji publicznych. Obszar pełni również funkcje centrowe, o szczególnym znaczeniu dla działalności usługowo-handlowej. Teren przemysłowy ulokowany w Tureckiej Strefie Inwestycyjnej, stanowi potencjał rozwojowy oraz inwestycyjny miasta Turku.

W pogłębionej diagnozie przedstawiona zostanie szczegółowa diagnoza obszaru rewitalizacji, obejmująca analizę negatywnych zjawisk oraz lokalnych potencjałów występujących na terenie wybranego obszaru.

Potwierdzeniem wyboru obszaru rewitalizacji będą także wyniki spotkań konsultacyjnych, które szczegółowo zostaną opisane w rozdziale dotyczącym partycypacji społecznej w Lokalnym Programie Rewitalizacji.



Rysunek 17. Obszar rewitalizacji na terenie miasta Turku



Źródło: opracowanie własne.

4. Spisy wykresów, tabel i rysunków

4.1. Spis wykresów

Wykres 1. Wskaźnik sumaryczny dla poszczególnych jednostek podziału miasta Turku	44
Wykres 2. Przyrost naturalny na terenie miasta Turku w latach 2010-2015	56
Wykres 3. Liczba gospodarstw domowych oraz osób korzystających z pomocy społecznej na terenie miasta Turku w latach 2010-2015	59
Wykres 4. Liczba bezrobotnych zarejestrowanych na terenie miasta Turku w latach 2010-2015	60
Wykres 5. Udział bezrobotnych zarejestrowanych w liczbie ludności w wieku produkcyjnym w mieście Turku w latach 2010-2015	61
Wykres 6. Podmioty gospodarki narodowej wpisane do rejestru REGON na terenie miasta Turku w latach 2010-2015	69
Wykres 7. Zasoby mieszkaniowe na terenie miasta Turku w latach 2010-2015	75
Wykres 8. Sieć ciepłownicza w miastach powiatu tureckiego w latach 2010-2015	81

4.2. Spis tabel

Tabela 1. Obszary (jednostki analityczne) wyznaczone względem ulic miasta Turku.....	12
Tabela 2. Zestawienie wskaźników wykorzystanych w diagnozie służącej wyznaczeniu obszaru zdegradowanego i obszaru rewitalizacji.....	17
Tabela 3. Liczba osób długotrwale bezrobotnych, bez wykształcenia średniego i bez kwalifikacji zawodowych w przeliczeniu na liczbę bezrobotnych ogółem	21
Tabela 4 Liczba osób korzystających z pomocy społecznej w przeliczeniu na 1000 mieszkańców	23
Tabela 5 Liczba popełnionych przestępstw w przeliczeniu na 1000 mieszkańców	24
Tabela 6 Liczba podmiotów gospodarczych w przeliczeniu na 1000 mieszkańców	26
Tabela 7 Liczba lokali niewyposażonych w łazienkę	27
Tabela 8. Średnia liczba osób zamieszkujących w mieszkaniu – budynki komunalne i wspólnoty mieszkaniowe	28
Tabela 9. Zinventaryzowane, unieszkodliwione i pozostałe do usunięcia wyroby zawierające azbest na terenie miasta Turku w kg	30
Tabela 10. Ilość pokryć azbestowych w kilogramach.....	31
Tabela 11. Wskaźnik sumaryczny dla poszczególnych zjawisk problemowych	32

Tabela 12. Stan kryzysowy/ brak dla obszaru rewitalizacji	49
Tabela 13. Liczba ludności miasta Turku w latach 2010–2015 na tle powiatu, województwa i kraju.....	55
Tabela 14. Średnie wyniki ze sprawdzianu szóstoklasisty w 2016 r.	57
Tabela 15. Średnie wyniki egzaminu gimnazjalnego w 2016 r.	58
Tabela 16. Struktura użytkowa powierzchni miasta Turku w 2014 r.	70
Tabela 17. Wyposażenie mieszkań w instalacje techniczno-sanitarne w mieście Turku w 2015 r.....	76
Tabela 18. Sieć gazowa na terenie miasta Turku w latach 2010-2015	79

4.3. Spis rysunków

Rysunek 1. Proces opracowywania Diagnozy służącej wyznaczeniu obszaru zdegradowanego i obszaru rewitalizacji.....	8
Rysunek 2. Sfery, w ramach których dokonano analizy sytuacji w mieście.....	10
Rysunek 3. Podział miasta Turku na obszary	15
Rysunek 4. Pokrycie wyrobami azbestowymi terenu miasta Turku	30
Rysunek 5. 1 – częściowy sumaryczny wskaźnik degradacji dla osób korzystających z pomocy społecznej	34
Rysunek 6. 2 – częściowy sumaryczny wskaźnik degradacji dla przestępczości	35
Rysunek 7. 3 – częściowy sumaryczny wskaźnik degradacji dla osób długotrwale bezrobotnych w stosunku do bezrobotnych ogółem	36
Rysunek 8. 4 – częściowy sumaryczny wskaźnik degradacji dla bezrobotnych bez wykształcenia średniego w stosunku do ogółu bezrobotnych.....	37
Rysunek 9. 5 – częściowy sumaryczny wskaźnik degradacji dla bezrobotnych bez kwalifikacji zawodowych w stosunku do ogółu bezrobotnych.....	38
Rysunek 10. 6 – częściowy sumaryczny wskaźnik degradacji dla podmiotów gospodarczych	39
Rysunek 11. 7 – częściowy sumaryczny wskaźnik degradacji dla wyrobów azbestowych.....	40
Rysunek 12. 8 – częściowy sumaryczny wskaźnik degradacji lokale niewyposażone w łazienkę	41
Rysunek 13. 9 – częściowy sumaryczny wskaźnik degradacji średnia liczba osób zamieszkujących w mieszkaniu — budynki komunalne.....	42
Rysunek 14. 10 – częściowy sumaryczny wskaźnik degradacji średnia liczba osób zamieszkujących w mieszkaniu —wspólnoty mieszkaniowe	43



Rysunek 15. Mapa zjawisk negatywnych – sumaryczny wskaźnik degradacji	45
Rysunek 16. Obszar zdegradowany na terenie miasta Turku	47
Rysunek 17. Obszar rewitalizacji na terenie miasta Turku	51
Rysunek 18. Położenie Miasta Turku na tle województwa wielkopolskiego	73

5. Załącznik 1 – Charakterystyka społeczno-gospodarcza miasta Turku

5.1. Sfera społeczna

Struktura demograficzna

Liczba ludności zamieszkująca miasto Turek w 2015 roku wynosiła 27 743 osób, w tym 13 071 mężczyzn (47,11%) oraz 14 672 kobiety (52,89%). Między 2010 a 2015 rokiem odnotowano spadek ludności o 4,71%. Średnio każdego roku liczba mieszkańców na terenie miasta spadała o 274,2 osób. Współczynnik feminizacji w 2015 roku kształtował się na poziomie 112, czyli na 100 mężczyzn przypadało 112 kobiet.

Tabela 13. Liczba ludności miasta Turku w latach 2010–2015 na tle powiatu, województwa i kraju

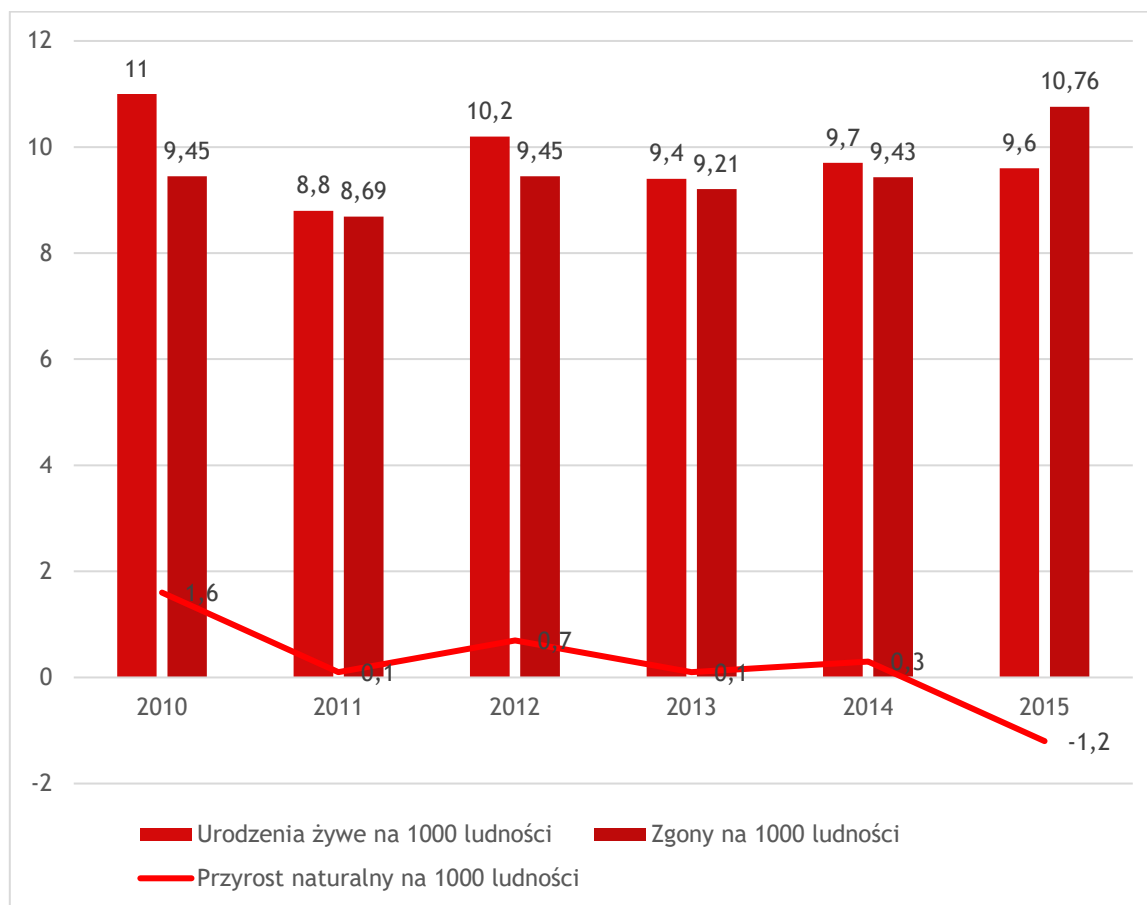
Jednostka administracyjna	2010	2011	2012	2013	2014	2015	Dynamika zmian (rok bazowy 2010 = 100)
Polska	38 529 866	38 538 447	38 533 299	38 495 659	38 478 602	38 437 239	99,76
woj. wielkopolskie	3 446 745	3 455 477	3 462 196	3 467 016	3 472 579	3 475 323	100,83
powiat turecki	84 721	84 761	84 630	84 420	84 441	84 366	99,58
miasto Turek	29 114	28 843	28 655	28 100	27 926	27 743	95,29

Źródło: opracowanie własne na podstawie danych GUS, BDL

Gęstość zaludnienia w 2010 r. w mieście Turek wynosiła 1800 osób na km² i spadła do 1716 osób na km² w 2015 r. Coroczne zmniejszanie wartości gęstości zaludnienia było adekwatne do zauważalnej w latach 2010-2015 zmienności liczby ludności.

Przyrost naturalny na terenie jednostki miejskiej przez pierwsze cztery lata analizowanego okresu kształtował się na poziomie dodatnim, co oznacza, że liczba urodzeń żywych była wyższa niż liczba zgonów. Tylko w 2015 r. nastąpiła odwrotna sytuacja, gdy liczba zgonów przewyższała liczbę urodzeń żywych, dając wówczas ujemną wartość przyrostu naturalnego. Różnica wartości przyrostu naturalnego między 2010 a 2015 r. wynosi aż 79.

Wykres 2. Przyrost naturalny na terenie miasta Turku w latach 2010-2015



Źródło: opracowanie własne na podstawie danych BDL GUS

Oświata, opieka nad dziećmi

Miasto Turek zapewnia usługi oświatowe w zakresie od wychowania przedszkolnego po naukę gimnazjalną. Jednostkami edukacyjnymi są:

- ⊙ Przedszkola Samorządowe:
 - nr 3 „Bajkowe” (ul. Kączkowskiego 11),
 - nr 4 „Tęczowe” (ul. Stawickiego 7),
 - nr 5 „Słoneczne” (ul. Gen. Smorawińskiego),
 - nr 6 im. Kubusia Puchatka (ul. Kączkowskiego),
 - nr 7 im. Misia Uszatka (ul. Os. Wyzwolenia 1),
 - nr 8 z Oddziałami Integracyjnymi im. Krasnala Hałabały (ul. Browarna 5);
- ⊙ Szkoły Podstawowe:
 - nr 1 im. Henryka Sienkiewicza (ul. 3 Maja 29),
 - nr 4 im. gen. Mieczysława Smorawińskiego (ul. Sportowa 9),

- nr 5 im. UNICEF (ul. Os. Wyzwolenia);
- ⊙ Gimnazja:
 - nr 1 im. Lotnictwa Polskiego (ul. Broniewskiego),
 - nr 2 im. Mikołaja Kopernik (ul. Parkowa 3),
 - dla Dorosłych Zakładu Doskonalenia Zawodowego CK w Koninie z siedzibą w Turku.

W Turku zapewniona jest także opieka dla najmłodszych dzieci, dzięki funkcjonowaniu żłobka (ul. Kączkowskiego 11). Celem działalności niniejszej jednostki organizacyjnej jest zapewnienie dziecku warunków bytowania zbliżonych do warunków domowych w czasie pobytu. Do nadrzędnych zadań żłobka należy:

- zapewnienie opieki wychowawczej, pielęgniarzkiej, ze specjalnym naciskiem na profilaktykę chorób;
- zapewnienie odpowiedniego do wieku i wymagań Instytutu Matki i Dziecka w zakresie dietetyki, wyżywienia zgodnie z obowiązującymi normami i przepisami;
- zapewnienie leków w postępowaniu profilaktycznym i udzielaniu pierwszej pomocy dziecku;
- prowadzenie działalności i dokumentacji z oświaty zdrowotnej;
- przestrzeganie zaleceń dotyczących stanu sanitarno-higienicznego placówki.

Edukacja wywiera bardzo istotny wpływ na sfery społeczne, a co więcej, w ostatnim czasie jest to coraz bardziej zauważalne. Stan edukacji, na który składa się zarówno poziom, jak i jakość nauczania mogą w przyszłości oddziaływać na stan bezrobocia lub aktywność ekonomiczną mieszkańców.

Standardy nauczania panujące w szkołach gminy miejskiej można ocenić analizując wyniki testów kończących rok szkolny 2015/2016 na poziomie szkoły podstawowej (sprawdzian szóstoklasisty) i gimnazjalnej (egzamin gimnazjalny).

Z przeprowadzonego w 2016 r. sprawdzianu szóstoklasisty w szkołach podstawowych wynika, iż wyniki średnie uczniów z Turku są wyższe w porównaniu z wynikami średnimi nadrzędnych regionów administracyjnych.

Tabela 14. Średnie wyniki ze sprawdzianu szóstoklasisty w 2016 r.

Jednostka administracyjna	Liczba uczniów	Część pierwsza	Część druga - język angielski
województwo wielkopolskie		60,80%	69,96%
powiat turecki	802	60,38%	68,17%
Miasto Turek	244	61,16%	72,48%

Źródło: sprawozdanie ze sprawdzianu szóstoklasisty przeprowadzonego w 2016 roku, OKE w Poznaniu

Jak wskazują dane przedstawione w Sprawozdaniu z egzaminu gimnazjalnego przeprowadzonego w 2016 r. wyniki egzaminów w Mieście Turku są każdorazowo wyższe niż średnia dla powiatu i województwa. Jakość kształcenia, której potwierdzeniem są poniższe dane, może mieć szczególny wpływ na rozwój społeczności lokalnej i pracę u podstaw. W związku z tym, w planowanym procesie rewitalizacji warto mieć na uwadze działania utrzymujące lub podwyższające obecny, dobry poziom kształcenia w placówkach gimnazjalnych

Tabela 15. Średnie wyniki egzaminu gimnazjalnego w 2016 r.

Jednostka administracyjna	Liczba uczniów	Część humanistyczna – język polski	Część matematyczno-przyrodnicza – wyniki z matematyki	Język angielski – poziom podstawowy	
				liczba uczniów	średnia
województwo wielkopolskie	3 3416	65,73%	47,82%	2 8501	61,95%
powiat turecki	843	67,31%	48,40%	766	60,39%
Miasto Turek	243	67,63%	52,19%	231	70,49%

Źródło: sprawozdanie z egzaminu gimnazjalnego przeprowadzonego w 2016 roku, OKE w Poznaniu

Pomoc społeczna

Udzielanie pomocy społecznej ma na celu umożliwienie osobom i rodzinom przezwyciężanie trudnych sytuacji życiowych, których sami nie są w stanie pokonać wykorzystując przy tym tylko własne uprawnienia, zasoby i możliwości. Dlatego, w ramach pomocy społecznej okazywane jest wsparcie osobom i rodzinom w wysiłkach zmierzających do zaspokojenia ich niezbędnych potrzeb.

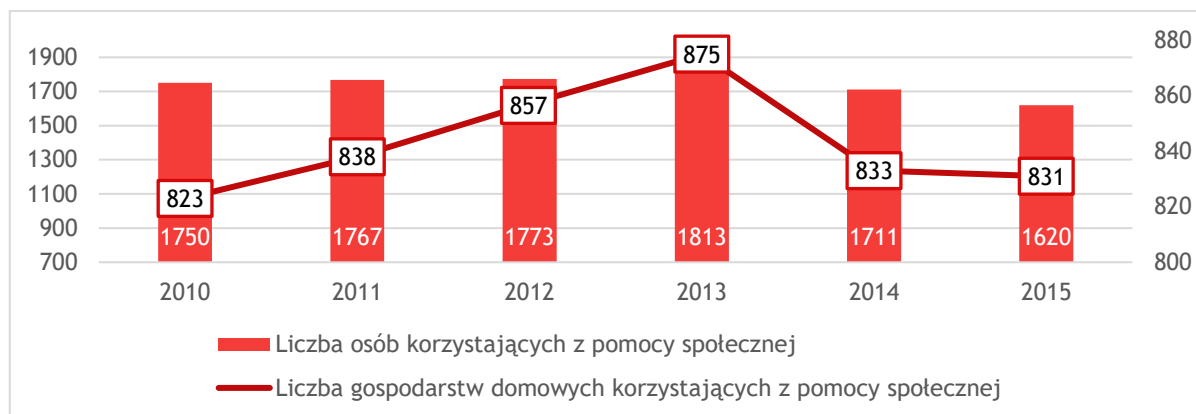
Pomoc społeczna na obszarze omawianego miasta wykonywana jest przez Miejski Ośrodek Pomocy Społecznej w Turku. Wśród zadań należących do MOPS-u wyróżnia się:

- udzielanie świadczeń rodzinnych,
- udzielanie pomocy osobom uprawnionym do alimentów,
- przeciwdziałanie alkoholizmowi i narkomanii,
- przeciwdziałanie przemocy w rodzinie,
- udzielanie dodatków mieszkaniowych,
- świadczenie opieki zdrowotnej,

Każdego roku analizowanego okresu liczba gospodarstw i liczba osób korzystających z MOPS w Turku różniła się. Najwięcej udzielonych świadczeń dla gospodarstw domowych było

w 2013 r., a najmniej w 2010 r. Z kolei, największą liczbę osób korzystających z pomocy społecznej odnotowano w 2013 r., a najniższą w 2015 r. Wartości tych dwóch wskaźników w 2015 r., w stosunku do największych notowań, spadły odpowiednio o 5,03% i o 10,65%.

Wykres 3. Liczba gospodarstw domowych oraz osób korzystających z pomocy społecznej na terenie miasta Turku w latach 2010-2015



Źródło: opracowanie własne na podstawie danych BDL GUS

W ramach swojej działalności Miejski Ośrodek Pomocy Społecznej w Turku współpracuje z różnymi podmiotami, m.in. z Urzędem Miejskim w Turku, Powiatowym Centrum Pomocy Rodzinie w Turku, Wielkopolskim Urzędem Wojewódzkim w Poznaniu, ROPS Poznań, Ministerstwem Pracy i Polityki Społecznej i Organizatorem Społeczności Lokalnej.

W 2015 roku wydatki na realizację zadań z zakresu polityki społecznej w mieście Turku wyniosły 14 443 706,76 zł i były o 81 037,39 zł niższe w porównaniu z rokiem poprzednim.

Udzielane świadczenia pomocy społecznej przez MOPS mają charakter pieniężny, niepieniężny i usługowy. Liczbę świadczeń udzielanych z zakresu wsparcia kierowanego przez Miejski Ośrodek Pomocy Społecznej w Turku, poddano analizie.

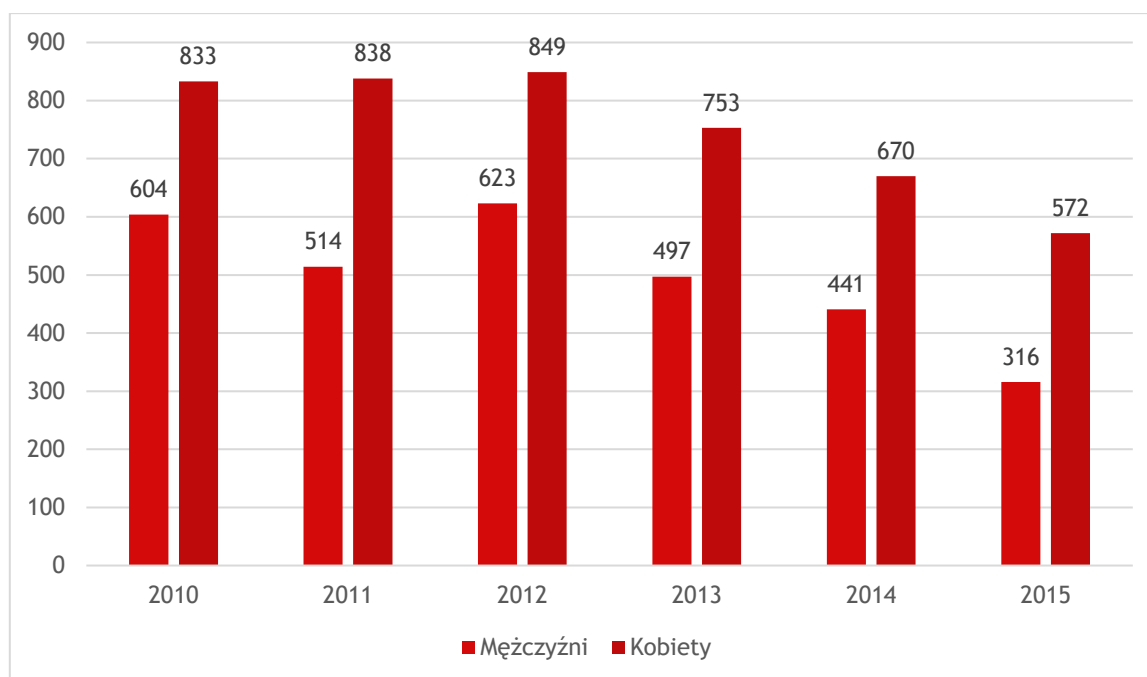
Jednostką organizacyjną samorządu terytorialnego miasta Turku, pełniącą pomoc osobom zmagającym się z problemami społecznymi, jest Środowiskowy Dom Samopomocy. Podstawowymi zadaniami ŚDS jest:

- ⊙ prowadzenie specjalistycznej pracy socjalnej i terapeutycznej rozwijającej samodzielność osób oraz wzmacnianie ich integracji ze środowiskiem,
- ⊙ prowadzenie terapii indywidualnej i grupowej,
- ⊙ prowadzenie poradnictwa specjalistycznego (socjalnego, psychiatrycznego, psychologicznego),
- ⊙ wypracowanie i wdrażanie nowych metod pracy z rodziną, w której funkcjonuje osoba z zaburzeniami psychicznymi,
- ⊙ zapewnienie posiłków w trakcie pobytu w Domu.

Stan i struktura bezrobocia

Wartości ogólne liczby osób pozostających bez pracy na terenie miasta Turku między 2010 a 2012 r. były najwyższe w czasie analizowanych pięciu lat. Następnie, corocznie ich wielkość znacznie spadała. W 2015 roku liczba bezrobotnych kształtowała się na poziomie 888, co względem roku 2010 stanowiło spadek o 38,20%. Z kolei względem liczby bezrobotnych w 2012 r., kiedy było ich najwięcej, odnotowano spadek o 39,67%. Analizując każdy rok oddzielnie, sytuacja pozostawania bez pracy była zróżnicowana między kobietami a mężczyznami. Liczba bezrobotnych mężczyzn na przestrzeni pięciu lat zmniejszyła się o 47,68%, natomiast kobiet o 31,33%.

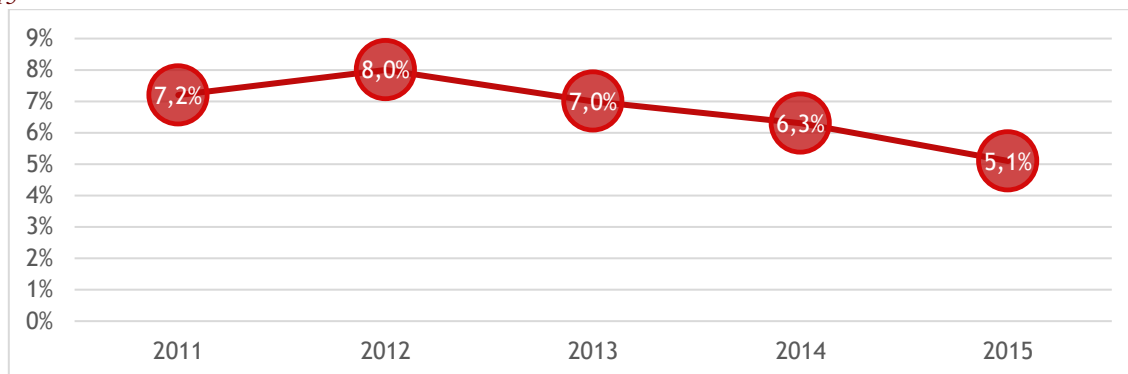
Wykres 4. Liczba bezrobotnych zarejestrowanych na terenie miasta Turku w latach 2010-2015



Źródło: opracowanie własne na podstawie danych BDL GUS

Wykres umieszczony poniżej zawiera porównanie wskaźnika udziału bezrobotnych zarejestrowanych w liczbie ludności w wieku produkcyjnym w latach 2010-2015. Przez pierwsze trzy lata wskaźnik łagodnie wahał się, natomiast później wyraźnie spadał. Najwyższy udział bezrobotnych odnotowano w 2012 r., wskaźnik osiągnął wartość 8%. Z kolei najniższy udział zarejestrowanych bezrobotnych w liczbie ludności w wieku produkcyjnym na terenie miasta był w 2015 roku i ukształtował się na poziomie 5,1%.

Wykres 5. Udział bezrobotnych zarejestrowanych w liczbie ludności w wieku produkcyjnym w mieście Turku w latach 2010-2015



Źródło: opracowanie własne na podstawie danych BDL GUS

Rozwój lokalnej gospodarki jest bardzo istotny w kontekście rozwoju Gminy Miejskiej Turek. Stwarza on szansę na rozwój społeczności oraz zmniejszenie stopy bezrobocia.

Bezrobocie jest coraz częściej uznawane za problem zarówno społeczny, jak i ekonomiczny. Jest to jednak problem o bardzo skomplikowanej naturze, ponieważ dotyczy nie tylko samych bezrobotnych, ale także ich rodzin. U osób bezrobotnych powoduje ono poczucie beznadziejności, apatię, niechęć do jakiegokolwiek aktywności, zamknięcie się w sobie. Bliscy osób bezrobotnych, podobnie jak sami zainteresowani odczuwają utratę pracy.

Natomiast bezrobocie, jako problem ekonomiczny, jest często wywołane zmianami trendów na rynku pracy, o czym mówi wskaźnik bezrobocia ze względu na brak kwalifikacji zawodowych. Dodatkowo powoduje problemy finansowe, kłopoty w spłatach kredytu i zadłużenia osoby bezrobotnej.

Kultura, sport i rekreacja⁵

Jedną z instytucji prowadzącej działalność kulturalną w Mieście Turek jest Miejska Biblioteka Publiczna im. Włodzimierza Pietrzaka (MBP), mieszcząca się w budynku nr 5 przy ul. Dworcowej z filiami – Filia nr 2 (ul. Spółdzielców 4) i Filia nr 4 (ul. POW 3A). Biblioteka ta pełni zasadnicze funkcje w zakresie działalności kulturalnej skierowanej przede wszystkim do lokalnej społeczności. Co więcej, ideą funkcjonowania MBP jest rozwijanie i zaspokajanie potrzeb czytelniczych i informacyjnych mieszkańców miasta, upowszechnianie wiedzy i nauki, sprawne funkcjonowanie sieci bibliotecznej i systemu informacyjnego na terenie gminy miejskiej.

⁵ Strona internetowa: Urzędu Miejskiego w Turku (<http://www.miastraturek.pl/>), BIP Urzędu Miejskiego w Turku (<http://www.bip.miastraturek.pl/>), Miejskiego Ośrodka Kultury w Turku (<http://www.mdk.turek.pl/>) i Ośrodka Sportu i Rekreacji w Turku (<http://www.osir.turek.pl/>) [data dostępu: 03.01.2017 r.].

W latach 2010-2015 dane dotyczące MBP charakteryzowały się coroczną zmiennością. W porównaniu wartości z 2015 r. do 2010 r. zmniejszyła się liczba pracowników biblioteki (o 1 os.) i wolumen księgozbioru (o 5,89%). Zwiększeniu natomiast uległa liczba czytelników (o 3,58%) oraz liczba wolumenów wypożyczonych książek (o 24,06%).

Kolejną instytucją w Turku jest Miejski Dom Kultury (MDK) zlokalizowany w gmachu przy ul. Tadeusza Kościuszki 13. Jednostka ta prowadzi działalność w zakresie tworzenia i upowszechniania różnych dziedzin kultury, sztuki profesjonalnej i amatorskiej oraz poprzez edukację artystyczną. Pod zarządem MDK jest także kino TUR mieszczące się przy ul. Żeromskiego 1.

Działalność Miejskiego Domu Kultury w Turku nie ogranicza się jedynie do terenu gminy miejskiej. Jest ona również skierowana do społeczeństwa całego powiatu, którego mieszkańcy chętnie korzystają z oferty tejże jednostki organizacyjnej.

Na terytorium omawianego miasta MDK dotychczas zorganizował wiele imprez, do których m.in. zalicza się:

- ⊙ Turkowskie Prezentacje Teatrów Ulicznych (organizowane od 1993 roku), w których udział biorą teatry międzynarodowe;
- ⊙ „Sobótkowe Wianki” - festyn;
- ⊙ Ogólnopolski Przegląd Kapel Rockowych ROCK’n’TUR organizowany od 2006 roku;
- ⊙ Ogólnopolski Przegląd Twórczości Muzycznej Osób Niewidomych i Słabo widzących „Widzieć inaczej” o nagrodę Burmistrza Miasta Turku;
- ⊙ Biesiada Piosenki „z myszką” – adresowana do klubów seniora;
- ⊙ Ogólnopolskie Spotkania Teatralne Młodych „Czwarta Ściana”;
- ⊙ „Sztuka na Ulicy” - promocja twórczości artystycznej poprzez koncerty, spektakle, konkursy, stoiska rękodzieła artystycznego, wystawy twórczości plastycznej;
- ⊙ „Turkowskie Lato z Filmem – Festiwal Gatunków Filmowych” – plenerowa impreza filmowa organizowana od 2004 roku, podczas której prezentowane są filmy znaczące dla danego gatunku;
- ⊙ „Noc Oscarowa” – impreza filmowa inspirowana nagrodami Amerykańskiej Akademii Filmowej. W programie m. in. projekcje filmów nagrodzonych tymi prestiżowymi nagrodami;

⊙ „Sylwester – Powitanie Nowego Roku” – impreza plenerowa⁶.

Aktywność Miejskiego Domu Kultury prowadzona jest także wśród uczniów i wychowanków szkół i przedszkoli. Organizuje on wiele projektów bezpośrednio skierowanych do najmłodszych obywateli Miasta Turku. Są to np.: konkursy recytatorskie, konkursy plastyczne, Festiwal Szkolny „Plama”, Międzypowiatowy Festiwal Piosenki Europejskiej, Festiwal Piosenki Przedszkolaków DO-RE-MI, Przegląd Dorobku Artystycznego Przedszkoli „Wielka Draka Przedszkolaka”, Turkowskie Prezentacje Amatorskich Teatrów Dziecięcych „Turkolandia”, Festiwal Piosenki Dziecięcej i Młodzieżowej pt. MIKROFON, SCENA i TY, konkurs literacki „List do Św. Mikołaja”, lekcje poetyckie, warsztaty artystyczne: filmowe, teatralne, recytatorskie, literackie, taneczne, wokalne i plastyczne.

Ponadto, MDK przeprowadza imprezy dla dzieci i młodzieży w czasie ferii zimowych i letnich wakacji. Ich organizacja ma przede wszystkim przyczynić się do rozwijania osobowości i wyobraźni dziecka oraz propagowana zdrowego, aktywnego spędzania wolnego czasu, poprzez zabawy edukacyjno-rozrywkowe, teatralne, plastyczne, taneczne, szkołę filmową, wycieczki, konkursy sprawnościowe, spektakle teatralne, dyskoteki, koncerty.

Do imprez prospołecznych zorganizowanych przez MDK należą:

- „Stop AIDS”, „Turek LAB – żyj, nie ulegaj, walcz” – imprezy o charakterze profilaktycznym, których celem jest zwrócenie uwagi młodzieży na różnorodne sposoby spędzenia czasu wolnego bez narkotyków, alkoholu i dopalaczy;
- „Dni Kultury Bez Barrier” - cykl imprez mających na celu przełamanie stereotypów dotyczących ludzi niepełnosprawnych oraz przewyżnianie barier, jakie napotykają one podejmując próby pełnego uczestnictwa w życiu społecznym swojego środowiska.

Na obszarze gminy miejskiej działalność kulturalną prowadzi także Muzeum Miasta Turku im. Józefa Mehoffera. Podstawowym zadaniem tej jednostki jest gromadzenie, przechowywanie, konserwacja i udostępnianie dóbr kultury w zakresie: historii, etnografii, archeologii, sztuki i gospodarki ze szczególnym uwzględnieniem specyfiki regionu.

Główną organizacją zajmującą się działalnością sportowo-rekreacyjną jest Ośrodek Sportu i Rekreacji (OSiR) z siedzibą przy ul. Sportowej 9a. Celem niniejszej organizacji jest przede wszystkim:

⁶ Wykaz wydarzeń kulturalnych – stan na 31.12.2016 r.

- ⊙ realizacja wszelkich usług z zakresu sportu i masowej kultury fizycznej przy ścisłym współdziałaniu z organizacjami kultury fizycznej i sportu,
- ⊙ odpłatne udostępnianie bazy sportowej i rekreacyjnej wg potrzeb jednostek kultury fizycznej,
- ⊙ prowadzenie działalności propagandowej, reklamowej z zakresu działania Ośrodka,
- ⊙ właściwa eksploatacja i rozbudowa bazy sportowej i rekreacyjnej na terenie swego działania,
- ⊙ prowadzenie działalności służącej upowszechnianiu kultury fizycznej i sportu oraz prawidłowemu funkcjonowaniu, rozwojowi Ośrodka a mianowicie: wypożyczanie sprzętu sportowo-turystycznego naprawa i konserwacja urządzeń i sprzętu sportowego.

Pod opieką OSiR są ogólnodostępne obiekty sportowo-rekreacyjne, które dają możliwość mieszkańcom Turku spędzenia czasu. Jednym z większych kompleksów jest Hala Widowiskowo-Sportowa (ul. Parkowa 3) z pełnowymiarowym boiskiem do różnego rodzaju gier zespołowych, czterema przebieralniami wraz z natryskami oraz z trybuną z 475 miejscami siedzącymi i rzędem trybuny ze 156 składającymi się miejscami.

Dużym obiektem sportowym na terenie miasta jest także Stadion 1000-lecia. Stanowi ono miejsce, na którym rozgrywane są mecze piłkarskie, organizowane pokazy siłaczy, zawody lekkoatletyczne i biegi przełajowe. Na obiekcie można rozgrywać, oprócz meczy piłki nożnej, również mecze piłki koszykowej na nowopowstałym boisku wielofunkcyjnym o powierzchni tartanowej czy też spotkania tenisowe na kortach o nawierzchni ceglanej.

Kolejnym miejscem sportowo-rekreacyjnym zarządzanym przez OSiR jest kryta pływalnia wraz z widownią z 280 miejscami siedzącymi i salą gimnastyczną (ul. Sportowa 9a). Basen przystosowany jest do rozgrywania zawodów pływackich. Ponadto, na terenie tego obiektu znajduje się niecka basenowa przystosowana dla osób niepełnosprawnych, jacuzzi, sauna, grotta solna, zaplecze sanitarne wraz z przebieralniami, a także centrum rehabilitacji i siłownia wyposażona w profesjonalny sprzęt do ćwiczeń.

Co więcej, w mieście funkcjonuje Ośrodek Sportowo-Wypoczynkowy (OSW) zlokalizowany przy ul. Armii Krajowej. Na jego terenie głównie organizowane są imprezy kulturalne, nie tylko o zasięgu lokalnym, ale także ogólnopolskim. Największym wydarzeniem są „Dni Turku”, odbywają się też inne zabawy, jak np. z okazji Dnia Dziecka czy Zawody w Powożeniu

Zaprzęgami⁷. Ponadto, kompleks OSW w Turku wyposażony został w siłownię, korty do gry w tenisa ziemnego, skate park, boiska do gry w siatkówkę plażową i plac zabaw.

Dodatkowo, w obrębie gminy miejskiej istnieją cztery obiekty boisk sportowych typu „Orlik”. Znajdują się one przy Szkole Podstawowej nr 4 i nr 5, Gimnazjum nr 1 oraz przy Zespole Szkół Technicznych. Wszystkie te kompleksy sportowo-rekreacyjne są ogólnodostępne i bezpłatne. Każdy „Orlik” składa się z boiska o nawierzchni trawy syntetycznej do piłki nożnej (30x62m), wielofunkcyjnego boiska o nawierzchni poliuretanowej do piłki ręcznej, siatkówki i koszykówki (20x30m) – w pełni oświetlone i ogrodzone wysoką siatką oraz z szatni i zaplecza socjalnego.

Aktywność społeczna

Aktywność ludności miejskiej koncentruje się wokół działalności stowarzyszeń, fundacji, kół oraz innych związków społecznych. Ich celem przede wszystkim jest ochrona dorobku kultury, dbanie o rozwój miasta Turku oraz organizacja życia lokalnej społeczności.

Oprócz wcześniej wymienionych organizacji z zakresu kultury, sportu i rekreacji, oraz pomocy społecznej, działają również organizacje pozarządowe. Aktualnie na terenie miasta Turku zarejestrowane są następujące:

⊙ Stowarzyszenia:

- Związek Kombatantów Rzeczypospolitej i Byłych Więźniów Politycznych – Koło w Turku,
- Liga Obrony Kraju,
- Towarzystwo Przyjaciół Dzieci,
- Towarzystwo Pomocy Dzieciom i Młodzieży „Być Razem”,
- Polskie Towarzystwo Zapobiegania Narkomanii Oddział w Turku,
- Koło Wychowanków Gimnazjum i Liceum im. T. Kościuszki w Turku,
- Turkowskie Towarzystwo Muzyczne,
- Turkowskie Stowarzyszenie Pracodawców i Przedsiębiorców,
- Turkowskie Stowarzyszenie Młodych,
- Związek Emerytów, Rencistów i Inwalidów – Zarząd Koła w Turku,
- Światowy Związek Żołnierzy Armii Krajowej – Koło w Turku,
- Polski Związek Niewidomych – Koło w Turku,

⁷ Wykaz wydarzeń sportowych – stan na 31.12.2016 r.

- Towarzystwo Przyjaciół Grodna,
- Stowarzyszenie „Przystań”,
- Stowarzyszenie „Spójrz Inaczej”,
- Tureckie Towarzystwo Turystyczne,
- Turkowskie Towarzystwo Chóralne,
- Stowarzyszenie „Big Band Miasta Turek”,
- Turkowskie Stowarzyszenie Klubu Abstynenta „Krokus”,
- Powiatowe Towarzystwo „Trzeźwość”,
- Stowarzyszenie Niepełnosprawnych Ruchowo „To My”,
- Stowarzyszenie Świetlic Profilaktyczno-Wychowawczych „Azyl”,
- Stowarzyszenie Przyjaciół Nauczania Integracyjnego Dzieci i Młodzieży,
- Stowarzyszenie „Tu i Teraz”,
- Tureckie Stowarzyszenie Na Rzecz Przywracania Rodziny „Dajmy Szansę”,
- Stowarzyszenie Honorowych Dawców Krwi Rzeczypospolitej Polskiej Klub HDK „Górnik” przy KWB „Adamów” SA w Turku,
- Regionalne Stowarzyszenie Na Rzecz Osób Niepełnosprawnych,
- Stowarzyszenie Samotnych Rodziców „Pomóżmy Sobie”,
- Stowarzyszenie „Przyjaźni Dzieciom”,
- Turkowskie Stowarzyszenie Kulturalne „TeSk-a”,
- Katolickie Stowarzyszenie „Civitas Christiana” – Oddział Miejski w Turku,
- Stowarzyszenie TERAZ TUREK,
- Lokalne Porozumienie Samorządowe,
- Stowarzyszenie Ziemia Turkowska,
- Stowarzyszenie Ogrodowe Rodzinnego Ogrodu Działkowego im. W. Orłowskiego,
- Stowarzyszenie Byłych Sportowców i Działaczy Miasta Turku i okolic „Old Boy”
- Powiatowe Zrzeszenie Ludowe Zespoły Sportowe,
- Ognisko Statutowe Towarzystwa Krzewienia Kultury Fizycznej „Tęcza”,
- Turkowskie Towarzystwo Szachowe „Tęcza”,
- Turkowskie Towarzystwo Cyklistów,
- Stowarzyszenie Brazylijskie JIU-JITSU Turek,
- Stowarzyszenie „Morsy Turek”,
- Stowarzyszenie SIATKARZ TUREK,
- Miejski Klub Sportowy „Tur 1921” Turek,
- Ludowy Klub Sportowy „Maraton”,

- Międzyszkolny Klub Sportowy przy Międzyszkolnym Ośrodku Sportowym,
 - Turkowski Klub Karate,
 - Klub Sportów i Sztuk Walk,
 - Miejski Klub Sportowy „Tur – Mot”,
 - Lokalny Klub Młodzieżowy,
 - Uczniowski Klub Sportowy „Piątka” w Turku,
 - Uczniowski Klub Sportowy „Maratończyk” w Turku,
 - Uczniowski Klub Sportowy „Jedynka” w Turku,
 - Turkowski Klub Miłośników Fantastyki „TRAKO” w Turku,
 - Klub Jeździecki „Mar-Klin”,
 - Klub Jeździecki „HEAA”,
 - Tenisowy Klub Sportowy „Forehand” Turek,
 - Klub Sportowy Judo Turek,
 - Uczniowski Klub Sportowy „Aktywni.pl”,
 - Polski Związek Filatelistów – Koło w Turku,
 - Polski Klub Ekologiczny – Koło w Turku,
 - Młodzież Wszechpolska – Zarząd Powiatowy w Turku,
 - Krajowy Związek Lokatorów i Spółdzielców Oddział w Turku,
 - Zgromadzenie Wojów i Rycerzy Grodu Tura w Turku,
 - Związek Harcerstwa Polskiego Chorągiew Wielkopolska Komenda Hufca ZHP Turek,
 - Polski Komitet Pomocy Społecznej Zarząd Powiatowy w Turku,
 - Polski Czerwony Krzyż Zarząd Rejonowy Turek,
 - Polskie Towarzystwo Stwardnienia Rozsianego, Koło w Turku;
- ⊙ Fundacje:
- Fundacja Turecka Unia Rozwoju „T.U.R.”,
 - Fundacja „Złota godzina”;
- ⊙ Inne:
- Turecka Izba Gospodarcza.

Aktywność społeczna znajduje swoje odzwierciedlenie również w danych dotyczących frekwencji wyborczej. Jednym z najistotniejszych dla mieszkańców są wybory samorządowe, w trakcie których typowane są osoby do ich reprezentowania w sprawach dotyczących najbliższego otoczenia (edukacja, służba zdrowia, pomoc społeczna, bezrobocie, bezpieczeństwo) przez okres 4 lat.

W omawianej jednostce administracyjnej zainteresowanie sprawami obywatelskimi było poniżej średniej wyliczonej dla całego powiatu tureckiego (54,94%), ale za to wyższe od ogólnej frekwencji województwa wielkopolskiego (46,94%). Społeczność Miasta Turku miała możliwość oddania głosów w 18 lokalach. Łącznie uprawnionych mieszkańców do głosowania było 23 330. Pośród nich karty wyborcze odebrało 11 546 osób (tj. 49,49%). Po przeprowadzonym referendum odnotowano 9271 głosów ważnych i 2275 głosów nieważnych.

Bezpieczeństwo

Główną instytucją odpowiadającą za poziom bezpieczeństwa publicznego jest Komenda Powiatowa Policji w Turku (ul. Legionów Polskich 3). Zadaniem niniejszej służby mundurowej, poza staniem na straży prawa, jest m.in. gromadzenie danych dotyczących przestępstw zgłoszonych i prewencyjnych.

Terytorium gminy miejskiej podzielone jest na sześć rewirów, w skład w których wchodzi poszczególne ulice miasta. Każdy rewir jest pod nadzorem jednego Dzielnicowego Wydziału Prewencji Komendy Powiatowej Policji w Turku.

W celu obiektywnej analizy, warto poziom bezpieczeństwa w Mieście Turek odnieść do poziomu bezpieczeństwa w powiecie tureckim. Wskaźnik wykrywalności przestępstw w tym rejonie w 2015 r. wyniósł 85,1% (w województwie wielkopolskim – 70,3%).

W niniejszym podrozdziale zostaną szczegółowo omówione:

- ⊙ kradzieże, kradzieże z włamaniem oraz kradzieże pojazdów,
- ⊙ bójki, pobicia, rozboje,
- ⊙ przemoc domowa.

Mimo, że zjawisko przestępczości jest dość rzadko odnotowywane przez Policję, jest częstym wskazaniem wśród mieszkańców. Brak miejsc integracji dla młodzieży oraz niewystarczającej oferty spędzania wolnego czasu, powoduje ich gromadzenie się w miejscach publicznych, a nierzadko agresywne zachowania. Działania umożliwiające zmianę obecnej sytuacji powinny koncentrować się wokół stworzenia dopasowanej oferty aktywizującej lokalną społeczność.

5.2. Sfera gospodarcza

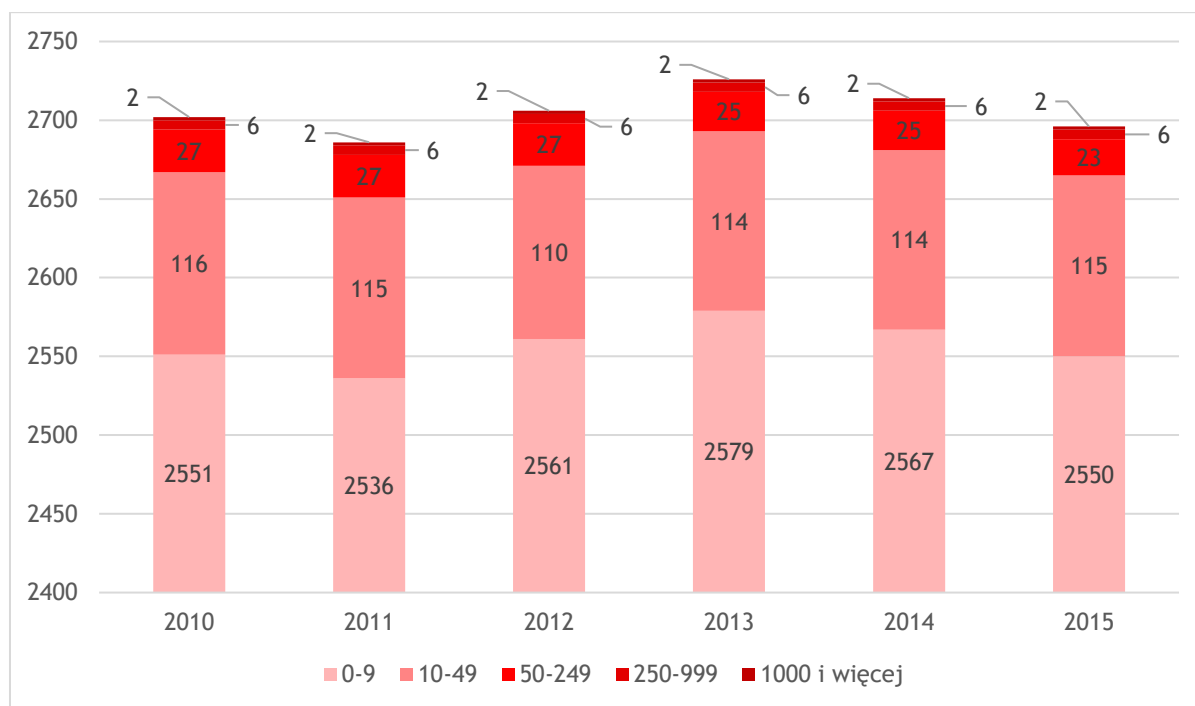
Liczba i struktura podmiotów gospodarczych

W latach 2010-2015 liczba podmiotów gospodarczych zarejestrowanych w Mieście Turku ulegała corocznej niewielkiej zmianie. W roku 2015 w stosunku do roku 2010 było tylko

o 6 przedsiębiorstw więcej (tj. o 0,22%). Tego roku w rejestrze REGON widniało 2696 wpisów podmiotów gospodarczych.

Spośród podmiotów gospodarki narodowej w 2015 r. najliczniejszą grupę stanowiły mikro przedsiębiorstwa (2550) zatrudniające maksymalnie 9 osób. Firm małych – od 10 do 49 pracowników, było 115 oraz 23 średnich angażujących do pracy 50-249 osób. Co więcej, tego samego roku w Mieście Turku odnotowano 6 firm dających pracę od 250 do 999 osobom, a także 2 podmioty gospodarcze zatrudniające 1000 i więcej pracowników.

Wykres 6. Podmioty gospodarki narodowej wpisane do rejestru REGON na terenie miasta Turku w latach 2010-2015



Źródło: opracowanie własne na podstawie danych BDL GUS

Na terenie gminy miejskiej zgodnie z danymi Powszechnego Spisu Rolnego z 2010 r. funkcjonowało 650 gospodarstw rolnych. Wśród nich najwięcej było gospodarstw posiadających powierzchnię od 1 do 5 ha (tj. 303), a najmniej o powierzchni 15 ha i więcej (tj. 6). Duży udział miały także gospodarstwa o powierzchni do 1 ha włącznie, których razem było razem 285. Pozostałe gospodarstwa rolne to: 49 o powierzchni 5-10 ha i 7 o powierzchni 10-15 ha.

W strukturze użytkowania powierzchni Miasta Turku w 2014 r. największy udział areału zajmowały użytki rolne, tj. 45,85%. Wśród nich znacząco dominowały grunty orne (665 ha). Duży odsetek powierzchni w granicach gminy miejskiej miały także grunty zabudowane i zurbanizowane razem, w tym szczególnie tereny mieszkaniowe (232 ha). Poniżej 1% ogólnej

powierzchni miasta stanowiły grunty leśne oraz zadrzewione i zakrzewione razem (0,68%), grunty pod wodami razem (0,31%), tereny różne (0,74%). W strukturze użytkowej powierzchni miasta nie zinwentaryzowano użytków ekologicznych ani żadnych nieużytków.

Tabela 16. Struktura użytkowa powierzchni miasta Turku w 2014 r.

Użytek	powierzchnia [ha]	udział w powierzchni ogółem [%]
użytki rolne ogółem	887	
• grunty orne	665	45,85
• sady	19	
• łąki i pastwiska trwałe	163	
• grunty rolne zabudowane	28	
• grunty pod stawami i rowami	12	
grunty leśne oraz zadrzewione i zakrzewione razem	11	
grunty pod wodami razem	5	0,31
grunty zabudowane i zurbanizowane razem	702	
• tereny mieszkaniowe	232	43,41
• tereny przemysłowe	127	
• tereny inne zabudowane	120	
• tereny zurbanizowane niezabudowane	34	
• tereny rekreacji i wypoczynku	42	
• tereny komunikacyjne - drogi	132	
• tereny komunikacyjne – kolejowe i inne	15	
tereny różne	12	
użytki ekologiczne	0	0
nieużytki	0	0
powierzchnia ogółem	1 617	100%

Źródło opracowanie własne na podstawie danych BDL GUS

Przeważający areał użytków rolnych w strukturze gruntów Miasta Turku głównie wykorzystywany jest przez przetwórstwo rolno-spożywcze. Niemniej jednak, jednostka ta stanowi gminę o charakterze typowo miejskim zurbanizowanym i zabudowanym. Oprócz budynków o funkcji mieszkaniowej, istotną część miasta tworzy także zabudowa przemysłowa i usługowa. Na terenach tych zlokalizowane są różnego rodzaju przedsiębiorstwa.

Według Banku Danych Lokalnych w Mieście Turku w 2015 r. działalność gospodarczą prowadziło 2696 podmiotów. Oznacza to, że wskaźnik dla podmiotów wpisanych do rejestru w przeliczeniu na 1000 mieszkańców jest wyższy niż dla powiatu tureckiego, tj. odpowiednio 97 na 1000 mieszkańców i 73 na 1000 mieszkańców.

5.3. Sfera środowiskowa

Występowanie obszarów chronionych⁸

Pod względem położenia geograficznego gmina miejska Turek leży na obszarze Wysoczyzny Tureckiej, będącej częścią makroregionu Niziny Południowo-wielkopolskiej i podprovincji Nizin Środkowopolskich. Jej powierzchnia jest urozmaicona, gdzie deniwelacje dochodzą do 70 m – jest to różnica wysokości pomiędzy dnem doliny Kiełbaski (około 103 m n.p.m.) a lokalną kulminacją wzgórz morenowych w północno-zachodniej części terenu (ponad 170 m n.p.m.).

Rzeźba terenu północnej części miasta charakteryzuje się występowaniem wzgórz i pagórów czołowomorenowych, związanych z recesją lądolodu stadiału Warty. Zachodnie i południowe obrzeża miasta zajmuje wysoczyzna morenowa płaska lub falista, wyniesiona około 127-154 m n.p.m. Środkowy fragment jednostki miejskiej stanowią rozległe powierzchnie terasowe. Wschodnie krańce miasta, to natomiast tereny przekształcone antropogeniczne i zajęte przez wyrobisko poeksploatacyjne węgla brunatnego oraz zwałowiska zewnątrz kopalni, hałdy itp.

Terytorium miasta w całości położony jest w dorzeczu rzeki Warty i odwadniany przez jej nieduży lewobrzeżny dopływ – rzekę Kiełbaskę. Północną granicę gminy miejskiej wytycza duży kompleks leśny, porastający pagórkowatą morenę czołową Wzgórz Szadowskich. Powierzchnię lasu występuje także na południowo-zachodnich obrzeżach Turku. Na obu tych kompleksach dominuje las mieszany świeży i mieszany wilgotny oraz ols jesionowy.

Obszary leśne wraz z urozmaiconą rzeźbą terenu i mozaiką zbiorowisk roślinnych, wykazują duży stopień naturalności. Ze względu na wysokie walory przyrodnicze na północnych obrzeżach miasta Turku utworzono Złotogórski Obszar Chronionego Krajobrazu. Obszar ten zajmuje znaczną część Wysoczyzny Tureckiej (około 310 km²), sąsiadującą od północy i od wschodu z doliną Warty. Krajobraz niniejszego obszaru jest dosyć urozmaicony, ze względu na występowanie w jego obrębie wysokich wzgórz morenowych, górujących prawie o 100 m ponad doliną Warty⁹.

⁸ „Zmiana Studium uwarunkowań i kierunków zagospodarowania przestrzennego miasta Turku – Uwarunkowania zagospodarowania przestrzennego” [pobrano ze strony internetowej BIP Urzędu Miejskiego w Turku – http://www.bip.miastrurek.pl/content.php?cms_id=1345||w=9, data dostępu: 04.01.2017 r.].

⁹ Centralny Rejestr Form Ochrony Przyrody Generalnej Dyrekcji Ochrony Środowiska, <http://crfop.gdos.gov.pl/CRFOP/> [data dostępu: 04.01.2017 r.].

Na terenie miasta Turku ustalone są dwa stanowiska pomników przyrody:

- ⊙ pojedynczy głaz narzutowy im. Józefa Piłsudskiego utworzony Orzeczeniem nr 416 Prezydium WRN z 30.05.1957 r.; nadzór sprawuje Zarząd Lasów Państwowych w Poznaniu;
- ⊙ pojedynczy głaz narzutowy utworzony mocą Decyzji Nr RŻLop - 7141/148/80 Wojewody Konińskiego z dnia 16 grudnia 1980 r. w sprawie uznania za pomnik przyrody; nadzór sprawuje Urząd Miejski w Turku.

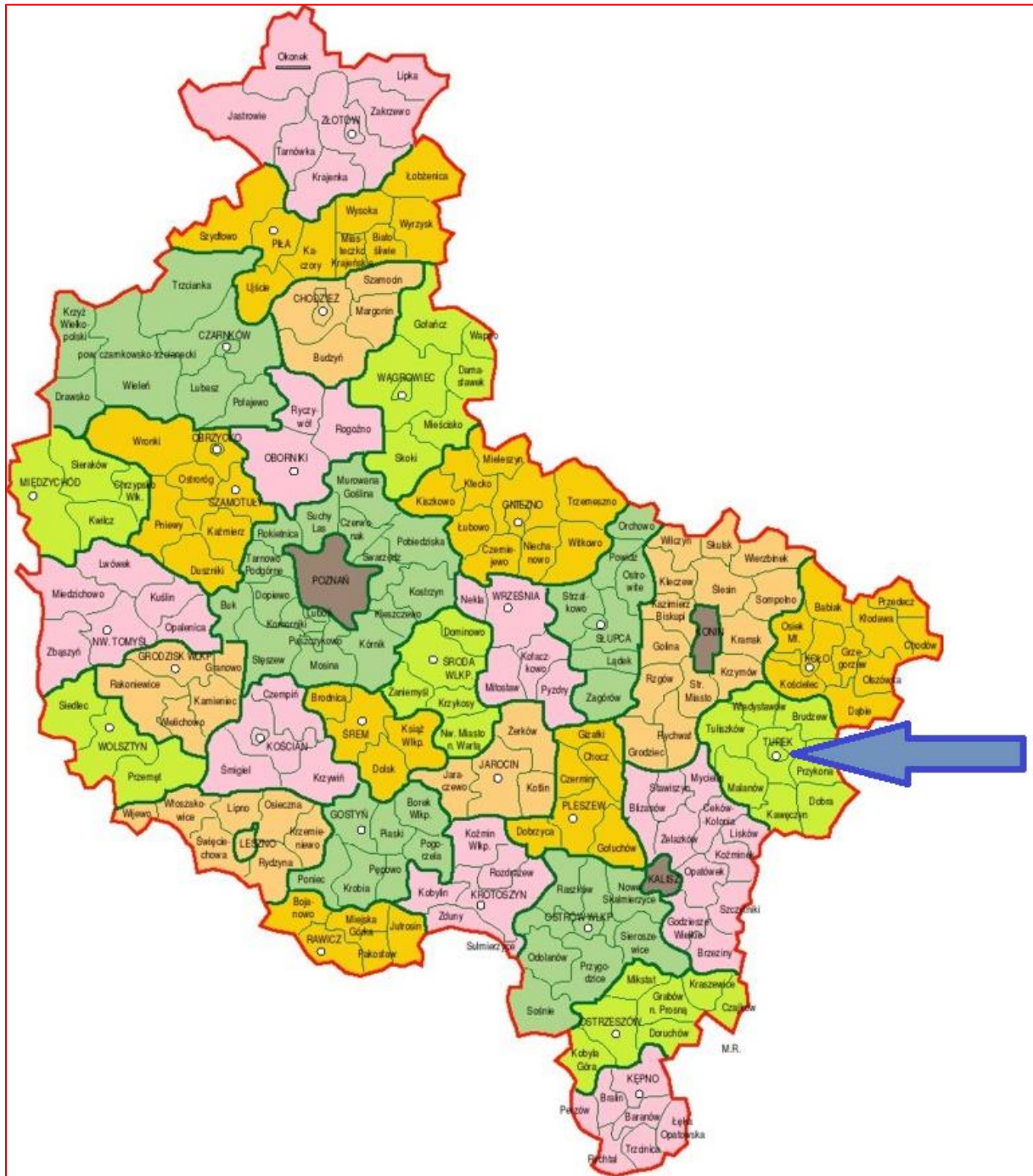
Ponadto, w kilku fragmentach miasta występuje zieleń wysoka. Skupiona jest ona m.in. w parkach i skwerach oraz na zadrzewionych cmentarzach, terenach sportowo-rekreacyjnych i ogrodach działkowych. Istniejąca zieleń miejska, w tym szczególnie wilgotne i podmokłe siedliska łąkowo-pastwiskowe, stanowi ważny element, dzięki której wykształcił się naturalny korytarz ekologiczny, czyli system zasilania i wymiany wartości ekologicznych¹⁰.

5.4. Sfera przestrzenno-funkcjonalna

Miasto Turek leży w wschodniej części województwa wielkopolskiego, w środkowej części powiatu tureckiego. Powierzchnia miasta wynosi 1617 ha (16 km²), co stanowi 1,74% powierzchni powiatu i 0,05% województwa.

¹⁰ „Program Ochrony Środowiska dla Miasta Turku” jako załącznik Uchwały Rady Miejskiej nr XIX/201/04 z dnia 09 września 2004 r. – pobrano ze strony internetowej BIP Urzędu Miejskiego w Turku, http://www.bip.miastoturek.pl/content.php?cms_id=447 [data dostępu: 04.01.2017 r.].

Rysunek 18. Położenie Miasta Turku na tle województwa wielkopolskiego



Źródło: <http://www.okonek.pl/asp/pliki/images/17.08.2009.map.woj.09.jpg>

Miasto Turek otoczone jest obszarem gminy wiejskiej Turek. Gmina wiejska z kolei graniczy ze wszystkimi pozostałymi jednostkami powiatu tureckiego: Władysławów, Brudzew, Przykona, Dobra, Kawęczyn, Malanów i Tuliszków.

Omawiana gmina miejska znajduje się w zasięgu oddziaływania¹¹:

- ⊙ Konina oddalonego o około 30 km w kierunku północno-zachodnim,
- ⊙ Kalisza oddalonego o około 40 km w kierunku południowo-zachodnim,
- ⊙ Uniejowa (woj. łódzkie) oddalonego o około 20 km w kierunku wschodnim,
- ⊙ Sieradza (woj. łódzkie) oddalonego o około 50 km w kierunku południowym,
- ⊙ Koła oddalonego o około 25 km w kierunku północno-wschodnim.

Natomiast, od Turku do głównego ośrodka województwa wielkopolskiego Poznania odległość wynosi około 115 km.

Zasoby mieszkaniowe

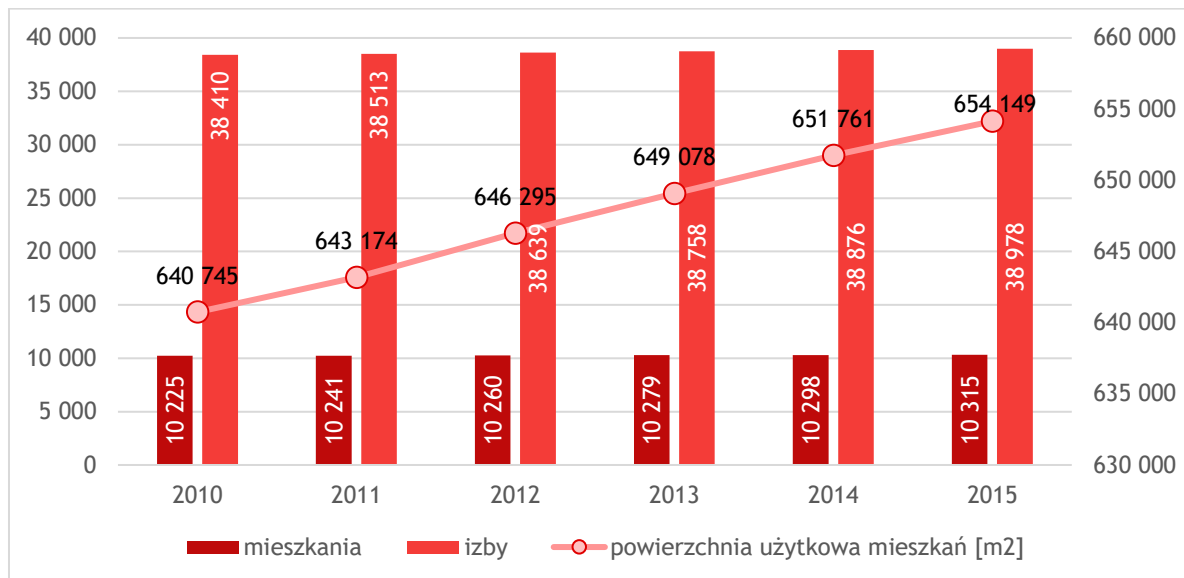
Układ urbanistyczny przedmiotowej gminy miejskiej regulowany jest zasadami gospodarki nieruchomościami. Niniejsza polityka przestrzenna wynika z ustalonych miejscowych planów zagospodarowania przestrzennego dla miasta Turku.

W jego granicach administracyjnych istnieje kilka zespołów urbanistycznych. Różnią się one charakterem zabudowy i pełnioną funkcją. Za to łączy je w miarę jednorodna kompozycja, jak i czytelna granica określająca ich obszar. Wśród zespołów urbanistycznych miasta wyróżnia się przede wszystkim starówkę, osiedla zabudowy mieszkaniowej wielorodzinnej, osiedla zabudowy mieszkaniowej jednorodzinnej, tereny zabudowy przemysłowej oraz tereny baz i składów.

W strukturze gruntów zabudowanych i zurbanizowanych gminy miejskiej dominują tereny zabudowane mieszkaniowe. Jednak warto zaznaczyć, iż pomimo spadku ogólnej liczby mieszkańców miasta Turku, zasoby mieszkaniowe w latach 2010-2015 zwiększyły się (przy czym są to niewielkie zmiany). W przeciągu pięciu lat liczba mieszkań w Turku zwiększyła się o 0,87%, o nieco większą wartość wzrósł wskaźnik dotyczący liczby izb (o 1,46%) oraz powierzchni użytkowej jednego mieszkania (o 2,05%), tj. z 640 745 m² w 2010 r. do 654 149 m² w 2015 r.

¹¹ Odległości orientacyjne zmierzone w linii prostej na portalu internetowym „Mapy Google” (<https://maps.google.pl/> – data dostępu: 04.01.2017 r.).

Wykres 7. Zasoby mieszkaniowe na terenie miasta Turku w latach 2010-2015



Źródło: opracowanie własne na podstawie danych z BDL

Wielorodzinnych budynków mieszkalnych w gminie miejskiej w 2015 r. było 2767. Część z nich było pod zarządem wspólnot mieszkaniowych (1806), a część pod zarządem budynków komunalnych (961)¹². Zabudowa mieszkaniowa obu administratorów jednak różniła się między sobą, tj. m.in. wielkością powierzchni użytkowej lokali. Potwierdzeniem tego jest wskaźnik odnoszący się do liczby osób zamieszkujących mieszkania¹³:

- średnia liczba osób zamieszkujących w mieszkaniach wspólnot mieszkaniowych wynosi 2,02,
- średnia liczba osób zamieszkujących w mieszkaniach w budynkach komunalnych wynosi 2,70.

O jakości zasobów mieszkaniowych decyduje w głównej mierze ich wyposażenie w instalacje techniczno-sanitarne. W 2015 r. prawie 100% mieszkań podłączonych było do instalacji wodociągowej i kanalizacyjnej. Nieco mniej z nich posiadało łazienkę i centralne ogrzewanie.

¹² Dane z BDL.

¹³ Dane z Urzędu Miejskiego w Turku.

Z kolei najrzadszą instalacją techniczno-sanitarną pojawiającą się w mieszkaniach była sieć gazowa.

Szczegółowe informacje na temat wyposażenia mieszkań w poszczególne systemy wymienionych urządzeń zawiera tabela poniżej.

Tabela 17. Wyposażenie mieszkań w instalacje techniczno-sanitarne w mieście Turku w 2015 r.

instalacja	liczba mieszkań	udział w stosunku do ogółu mieszkań
wodociąg	10 300	99,85%
ustęp spłukiwany	10 207	98,95%
łazienka	9 993	96,88%
centralne ogrzewanie	8 952	86,79%
gaz sieciowy	1 555	15,08%

Źródło: opracowanie własne na podstawie danych BDL GUS

Zabudowa techniczna

Analiza struktury przestrzenno-funkcjonalnej pozwala zidentyfikować najważniejsze problemy przestrzenne oraz wynikające z tego zagrożenia i szanse. Do najważniejszych elementów w układzie przestrzennym miasta Turku, wpływające na jego odbiór i ocenę jego wyglądu, należą:

- wjazdy do miasta, obudowa wewnątrz urbanistycznych tworzących odbiór miasta przez osoby przejeżdżające przez miasto i wjeżdżające do miasta,
- czytelność miasta z zewnątrz i od wewnątrz, szerokoprzestrzenne panoramy, ciągi i punkty widokowe, dominanty, czytelność i harmonia wewnątrz głównych ciągów miejskich,
- jakość architektury, stan techniczny budynków, stan techniczny dróg, stan zieleni¹⁴.

Dodatkowo ważną częścią zabudowy technicznej są miejsca atrakcyjne turystycznie, w tym szczególnie zabytki. Na terenie miasta Turku znajdują się obiekty wpisane do rejestru zabytków nieruchomości (stan na 30 września 2016 r.):

- ⊙ układ urbanistyczny, nr rej.: 383/125 z 10.06.1985;
- ⊙ kościół par. pw. Najświętszego Serca Jezusa, pl. Sienkiewicza, 1904-1913, nr rej.: 1154 z 6.06.1970;

¹⁴ „Zmiana Studium uwarunkowań i kierunków zagospodarowania przestrzennego miasta Turku – Uwarunkowania zagospodarowania przestrzennego” [pobrano ze strony internetowej BIP Urzędu Miejskiego w Turku – http://www.bip.miastoturku.pl/content.php?cms_id=1345||w=9, data dostępu: 04.01.2017 r.].



- ⊙ kościół ewangelicki, ul. 3 Maja, 1849, nr rej.: 783 z 29.11.1969;
- ⊙ plebania przy kościele ewangelickim, 1 poł. XIX, nr rej.: 826 z 11.02.1970;
- ⊙ cmentarz ewangelicko-augsburski, 1850, nr rej.: 475/216 z 20.07.1992;
- ⊙ cmentarz żydowski, po 1832, nr rej.: 464/205 z 11.09.1991;
- ⊙ cmentarz choleryczny, os. Zdrojki Lewe, XIX, nr rej.: 20/Wlkp/A z 10.02.2000;
- ⊙ zespół dworski-parkowy, ul. Konińska, 2 poł. XIX, nr rej.: 461/202 z 20.08.1991: dwór i park;
- ⊙ dom ul. Kaliska (nr 26, 34, 38, 39, 40, 41, 43, 44, 45, 46, 48, 49, 51, 53, 59,61);
- ⊙ dom, ul. Żeromskiego (nr 5, 9, 10, 12, 13, 14, 16, 19, 20, 22, 23, 24, 25, 27, 28, 30, 31, 33, 35, 36, 38, 39, 40, 42, 44, 46).

Na terenie miasta Turku brak jest stanowisk archeologicznych wpisanych do rejestru zabytków. Należy jednak mieć na uwadze, iż rozwijająca się aglomeracja miejska wraz z jej przemysłową specyfiką spowodowała, że wiele terenów była i nadal jest niedostępna do przeprowadzenia badań archeologicznych poprzez występującą zabudowę mieszkalną i przemysłową.

Ewentualne lokalizacje stanowisk dawnych działalności człowieka na terenie dzisiejszej gminy miejskiej, potwierdzają jedynie źródła archiwalne, przypadkowe znaleziska czy też badania archeologiczne prowadzone w trakcie prac ziemnych¹⁵.

Służba zdrowia

W zakresie ochrony zdrowia i życia na terenie miasta Turku funkcjonuje wiele różnego rodzaju placówek opieki zdrowia. Należą do nich:

- „Medikus” - Spółka Partnerska Lekarzy Rodzinnych i Specjalistów (ul. Dąbrowskiego 7),
- Przychodnia Lekarza Rodzinnego „Medyk” - Zbigniew Wodziński (ul. Armii Krajowej 3),
- Przychodnia Zespołu Lekarza Rodzinnego „Medyk” (ul. F. Stawickiego 11),
- Indywidualna Praktyka Lekarska Podstawowej Opieki Zdrowotnej Liliana Podlasiń-Koralewska¹⁶,
- RODAMED Centrum Diagnostyki Obrazowej i Lekarzy Specjalistów (ul. Korytkowska 2),

¹⁵ „Pogram opieki nad zabytkami dla gminy miejskiej Turek na lata 2010-2013” przyjęty Uchwałą Nr XXXIII/319/10 Rady Miejskiej Turku z dnia 11 lutego 2010 r.

¹⁶ Przychodnie i ośrodki zdrowia, <http://www.powiat.turek.pl/pl/282/strona/1/303/> [data dostępu: 05.01.2017 r.].

- Samodzielny Publiczny Zespół Opieki Zdrowotnej w Turku (ul. Poduchowne 1),
- Centrum Zdrowia Psychicznego (ul. Łąkowa 5A),
- Niepubliczny Zakład Opieki Zdrowotnej „ArsMedical” Ośrodek Specjalistycznych Usług Medycznych (ul. Kolska 28).

Na terenie miasta Turku działa także 16 punktów aptecznych.

5.5. Sfera techniczna

Sieć wodociągowa i kanalizacyjna

Miasto Turek zaopatrywane jest w wodę z dwóch ujęć wód podziemnych. Jedno z nich o nazwie „Muchlina” – zlokalizowane jest w zachodniej części miasta, a drugie - „Obrębizna” – przy jego północnej granicy. Studnie ujęć poboru wód posiadają strefy ochrony bezpośredniej (teren ogrodzony), nie mają jednak wyznaczonej strefy ochrony pośredniej.

Na terenie miasta Turku istnieje czynna, rozdzielcza sieć wodociągowa, która obsługuje 100% jego mieszkańców. W latach 2010-2015 długość tego systemu wzrosła o 7,2 km. Na początku analizowanego okresu miejski system wodociągowy liczył 82,1 km, do której wówczas zamontowanych było 3232 przyłączy prowadzących wodę do budynków mieszkalnych i zbiorowego zamieszkania. Podczas gdy w 2015 r. sieci wodociągowej towarzyszyło już prawie 3400. W stosunku do 2010 r. ich liczba wzrosła o 4,76%.

Ścieki bytowo-komunalne z obszaru miasta Turku odprowadzane są do oczyszczalni ścieków umiejscowionej w jego w północno-wschodniej części. Obiekt ten stanowi oczyszczalnię mechaniczno-biologiczną z podwyższonym usuwaniem związków biogennych. Odbiornikiem oczyszczonych ścieków z tego zakładu jest Obrzebiński (strumienia Zdrojka). Z kolei, ścieki z budynków nieskanalizowanych dowożone są do punktu zlewnego zlokalizowanego na terenie oczyszczalni ścieków w Turku.

Długość sieci kanalizacyjnej w omawianej jednostce w roku 2010 r. liczyła 55,4 km, a przyłączonych do niej budynków mieszkalnych i zbiorowego zamieszkania było 2553. Wskaźniki te w przeciągu pięciu lat zwiększyły się, odpowiednio o 9,77% i 16,82%. Natomiast, w czasie analizowanego okresu udział osób korzystających z instalacji kanalizacyjnej praktycznie nie zmieniał się, kształtował się na poziomie bliskim 95%.

Sieć gazowa, ciepłownicza i elektryczna¹⁷

Przez teren miasta Turku przechodzą trzy korytarze gazociągów wysokiego ciśnienia oraz zlokalizowana jest stacja gazowa wysokiego ciśnienia zasilająca sieci gazowe średniego ciśnienia. Przy czym, sam obszar miejski obsługiwany jest przez sieć gazową średniego i niskiego ciśnienia oraz stacją redukcyjną II stopnia zasilającą sieć gazową niskiego ciśnienia.

Sieć gazowa, to jedna z najprężniej rozwijających się systemów infrastruktury technicznej w gminie miejskiej. Przez okres pięciu lat długość czynnej sieci ogółem zwiększyła się o 13,56%. Szczególnie wzrosła długość sieci przesyłowej, tj. o 50,03%, podczas gdy sieć rozdzielcza tylko o 4,93%.

Wraz z rozwojem układu gazowniczego zwiększyła się także liczba przyłączy gazu do budynków. Średnio każdego roku (lata 2010-2015) zakładano 20,06 czynnych przyłączy. Pomimo, że wzrosła liczba odbiorców gazu, to ogólne jego zużycie zmalało o ponad połowę (tj. o 52,64%). Większość gospodarstw korzystających z gazu, spala go w celu ogrzewania mieszkania.

Tabela 18. Sieć gazowa na terenie miasta Turku w latach 2010-2015

	2010	2011	2012	2013	2014	2015
długość czynnej sieci ogółem w m	43 327	43 724	43 824	43 824	48 699	50 133
długość czynnej sieci przesyłowej w m	4 804	4 804	4 804	4 804	9 613	9 613
długość czynnej sieci rozdzielczej w m	38 523	38 920	39 020	39 020	39 086	40 520
czynne przyłącza do budynków ogółem (mieszkalnych i niemieskalnych) w szt.	951	979	998	1 011	1 034	1 054
odbiorcy gazu [gosp.]	1 527	1 553	1 574	1 585	1 598	1 610
odbiorcy gazu ogrzewający mieszkania gazem [gosp.]	888	911	932	937	841	956
zużycie gazu w tys. m ³	3 139,30	2 422,10	1 961,6	1 784,6	1 414,9	1 486,8
zużycie gazu na ogrzewanie mieszkań w tys. m ³	3 017,1	2 312,3	1 843,9	1 660,7	1 292,4	1 359,9

¹⁷ „Zmiana Studium uwarunkowań i kierunków zagospodarowania przestrzennego miasta Turku – Uwarunkowania zagospodarowania przestrzennego” [pobrano ze strony internetowej BIP Urzędu Miejskiego w Turku – http://www.bip.miastoturku.pl/content.php?cms_id=1345|w=9, data dostępu: 04.01.2017 r.].

	2010	2011	2012	2013	2014	2015
ludność korzystająca z sieci gazowej [osoba]	4 321	4 333	4 391	4 327	4 331	4 331

Źródło: opracowanie własne na podstawie danych BDL

W czasie analizowanego okresu najbardziej wahała się liczba mieszkańców Turku. Względem 2010 r. ich udział wzrósł niemalże o 0,23% w 2015 r. Ogólny udział osób korzystających z instalacji gazowej (w stosunku do całej ludności miasta) w latach 2010-2015 kształtował się na poziomie około 15%.

Spółeczność miasta Turku zaopatrywana jest w ciepło z dwóch rodzajów źródeł, którymi są: centralny system ciepłowniczy i źródła indywidualne. Ten drugi sposób pozyskiwania ciepła posiada część budynków mieszkalnych i zamieszkania zbiorowego, część obiektów użyteczności publicznej oraz obiekty przemysłowe.

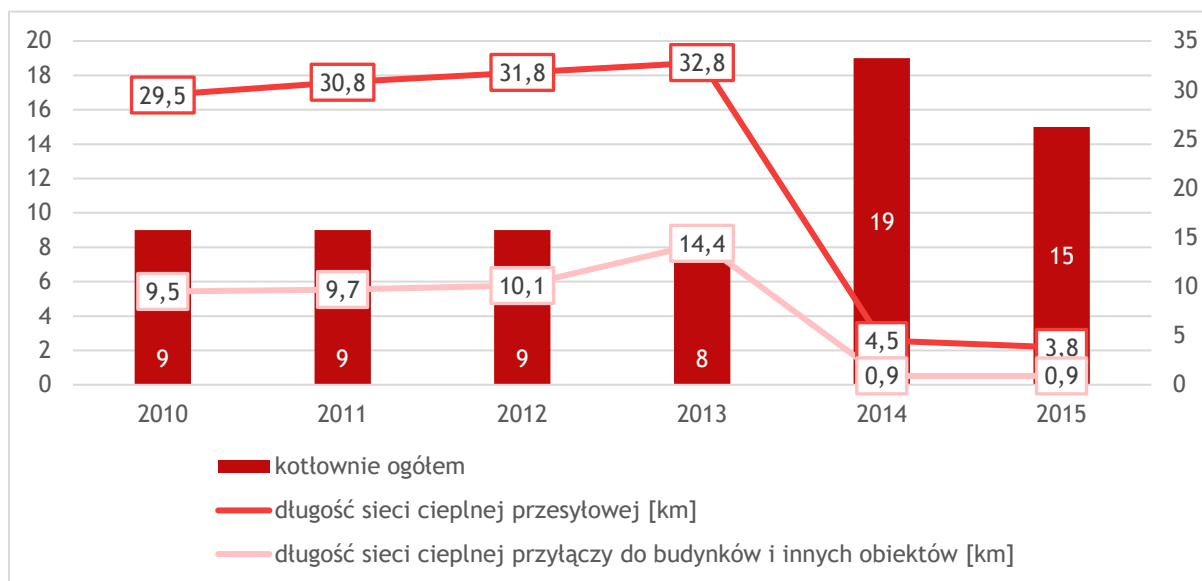
Największe źródła zaopatrzenia w ciepło zlokalizowane w obrębie gminy miejskiej, to:

- ⊙ Elektrownia „Adamów” (5 bloków energetycznych, każdy o mocy 120 MW),
- ⊙ Mleczarnia „Turek” sp. z o.o. (kotłownia węglowa),
- ⊙ Zespół Opieki Zdrowotnej w Turku (kotłownia olejowo-gazowa),
- ⊙ Przedsiębiorstwo Gospodarki Komunalnej i Mieszkaniowej Turek (kotłownia olejowa),
- ⊙ Spółdzielnia mieszkaniowa „Tęcza” w Turku (kotłownia olejowo-gazowa).

Nadrzędnym ciepłociągiem, zasilającym system grzewczy miasta Turku, jest ten biegnący od Elektrowni „Adamów”. Jednakże pomimo dobrze rozwiniętego układu ciepłowniczego należy zwrócić uwagę na fakt zmniejszenia długości sieci ciepłej przesyłowej, jak i redukcji długości przyłączy sieci ciepłej do budynków i innych obiektów, na rzecz wzrostu liczby kotłowni. Sytuację tę potwierdzają poniżej przedstawione statystyki dla miast powiatu tureckiego (Turek, Dobra, Tuliszków)¹⁸.

¹⁸ Dane Banku Danych Lokalnych – kotłownie i sieć ciepłownicza wg form własności i lokalizacji – dostępne tylko do poziomu powiatu.

Wykres 8. Sieć ciepłownicza w miastach powiatu tureckiego w latach 2010-2015



Źródło: opracowanie własne na podstawie danych BDL

Sieć elektryczna, to kolejny typ infrastruktury technicznej funkcjonujący w Mieście Turku. Przez jego teren przebiegają linie energetyczne wysokiego napięcia. Ich początek ma miejsce w Elektrowni „Adamów” położonej we wschodniej części Turku. Linie wysokiego napięcia wychodzą w pięciu kierunkach, są to tzw. korytarze linii wysokiego napięcia:

- ⊙ nadrzędny korytarz biegnący w kierunku Kłodawy, Elektrowni Konin i Łęczycy (północno-wschodnia część miasta),
- ⊙ korytarz wychodzący w kierunku północno-zachodnim do Konina przez Szadów Pański i Obrębiznę,
- ⊙ korytarz biegnący w kierunku południowo-zachodnim do Kalisza i dalej przez obszar Turkowic i Kowali Księżych (krótki odcinek w mieście),
- ⊙ korytarz biegnący w kierunku południowo-wschodnim do Łodzi (krótki odcinek w mieście).

Oprócz głównych traktacji energetycznych wysokiego napięcia, na obszarze miasta Turku znajdują się również obiekty elektroenergetycznej sieci przesyłowej, w tym:

- ⊙ stacja elektroenergetyczna 220/110 kV „Adamów”,
- ⊙ fragment linii elektroenergetycznej 220 kV relacji Konin-Adamów I,
- ⊙ fragment linii elektroenergetycznej 220 kV relacji Konin-Adamów II,
- ⊙ fragment linii elektroenergetycznej 220 kV relacji Adamów-Zgierz,
- ⊙ fragment linii elektroenergetycznej 220 kV relacji Adamów-Pabianice.

Kolejnym rodzajem systemu elektroenergetycznego istniejącym w gminie miejskiej jest sieć dystrybucyjna. Dzieli się ona pomiędzy trzech właścicieli: Energa-Operator SA, Kopalnia Węgla Brunatnego „Adamów” SA i Elektrownia „Adamów”.



6. Załącznik 2 – Szczegółowy opis podziału miasta na jednostki analityczne

OBSZAR 1		OBSZAR 2		OBSZAR 3		OBSZAR 4		OBSZAR 5	
Fryderyka Chopina	135	Zdrojki Lewe	5	Aleja Jana Pawła II	1C	Cieplaka Mariana	9	Adama Mickiewicza	1
Fryderyka Chopina	137	Zdrojki Lewe	7	Bacewicz Grażyny	1	Cieplaka Mariana	13	Adama Mickiewicza	1A
Fryderyka Chopina	139	Zdrojki Lewe	9	Bacewicz Grażyny	3	Działkowa	2	Aleja Jana Pawła II	1
Fryderyka Chopina	141	Zdrojki Lewe	11	Bacewicz Grażyny	5	Działkowa	3	Gorzelniana	2
Fryderyka Chopina	143	Zdrojki Lewe	13	Bacewicz Grażyny	7	Działkowa	5	Gorzelniana	4
Fryderyka Chopina	145	Zdrojki Lewe	15	Bacewicz Grażyny	9	Działkowa	7	Gorzelniana	6
Fryderyka Chopina	149	Zdrojki Lewe	17	Bacewicz Grażyny	11	Działkowa	8	Gorzelniana	8
Fryderyka Chopina	151	Zdrojki Lewe	19	Bacewicz Grażyny	13	Działkowa	9	Gorzelniana	10
Henryka Wieniawskiego	8	Zdrojki Lewe	21	Bacewicz Grażyny	5a	Działkowa	11	Gorzelniana	12
Henryka Wieniawskiego	10	Zdrojki Lewe	23	Fryderyka Chopina	37	Działkowa	13	Gorzelniana	14
Henryka Wieniawskiego	12	Zdrojki Lewe	25	Fryderyka Chopina	39	Działkowa	15	Gorzelniana	16
Henryka Wieniawskiego	31	Zdrojki Lewe	27	Fryderyka Chopina	43	Działkowa	17	Gorzelniana	18
Henryka Wieniawskiego	33	Zdrojki Lewe	29	Fryderyka Chopina	45	Działkowa	1F	Gorzelniana	2a
Henryka Wieniawskiego	35	Zdrojki Lewe	31	Fryderyka Chopina	47	Działkowa	2a	Kaliska	26
Henryka Wieniawskiego	37	Zdrojki Lewe	33	Fryderyka Chopina	49	Działkowa	7C	Kaliska	28
Henryka Wieniawskiego	39	Zdrojki Lewe	35	Fryderyka Chopina	51	Działkowa	7E	Kaliska	30
Henryka Wieniawskiego	41	Zdrojki Lewe	37	Fryderyka Chopina	53	Komunalna	1	Kaliska	32
Henryka Wieniawskiego	43	Zdrojki Lewe	39	Fryderyka Chopina	57	Komunalna	2	Kaliska	34
Ignacego Paderewskiego	20	Zdrojki Lewe	41	Fryderyka Chopina	59	Komunalna	3	Kaliska	36
Ignacego Paderewskiego	22	Zdrojki Lewe	43	Fryderyka Chopina	61	Komunalna	4	Kaliska	37
Ignacego Paderewskiego	71	Zdrojki Lewe	45	Fryderyka Chopina	63	Komunalna	6	Kaliska	38
Ignacego Paderewskiego	73	Zdrojki Lewe	47	Fryderyka Chopina	67	Komunalna	8	Kaliska	39
Ignacego Paderewskiego	75	Zdrojki Lewe	49	Fryderyka Chopina	71	Komunalna	1a	Kaliska	40
Ignacego Paderewskiego	79	Zdrojki Lewe	11a	Fryderyka Chopina	75	Komunalna	1C	Kaliska	41
Ignacego Paderewskiego	81	Zdrojki Lewe	13a	Fryderyka Chopina	77	Komunalna	6a	Kaliska	42
Ignacego Paderewskiego	83	Zdrojki Lewe	15c	Fryderyka Chopina	79	Komunalna	6b	Kaliska	43
Ignacego Paderewskiego	85	Zdrojki Lewe	23a	Fryderyka Chopina	81	Komunalna	6c	Kaliska	44
Jacka Kaczmarskiego	3	Zdrojki Lewe	25a	Fryderyka Chopina	83	Komunalna	6d	Kaliska	45
Karola Szymanowskiego	7	Zdrojki Lewe	29a	Fryderyka Chopina	85	Komunalna	6e	Kaliska	46
Karola Szymanowskiego	9	Zdrojki Lewe	33a	Fryderyka Chopina	87	Komunalna	6f	Kaliska	47



OBSZAR 1		OBSZAR 2		OBSZAR 3		OBSZAR 4		OBSZAR 5	
Karola Szymanowskiego	11	Zdrojki Lewe	33b	Fryderyka Chopina	89	Konińska	4	Kaliska	48
Karola Szymanowskiego	13	Zdrojki Lewe	35a	Fryderyka Chopina	91	Krótką	2	Kaliska	49
Karola Szymanowskiego	15	Zdrojki Lewe	39a	Fryderyka Chopina	93	Krótką	4	Kaliska	50
Karola Szymanowskiego	20	Zdrojki Lewe	41a	Fryderyka Chopina	95	Krótką	5	Kaliska	51
Karola Szymanowskiego	22	Zdrojki Lewe	41b	Fryderyka Chopina	97	Krótką	6	Kaliska	52
Karola Szymanowskiego	24	Zdrojki Lewe	41c	Fryderyka Chopina	99	Krótką	8	Kaliska	53
Karola Szymanowskiego	26	Zdrojki Lewe	47a	Fryderyka Chopina	101	Krótką	9	Kaliska	54
Karola Szymanowskiego	7A	Zdrojki Lewe	51a	Fryderyka Chopina	103	Krótką	10	Kaliska	55
Ludomira Różyckiego	10			Fryderyka Chopina	105	Krótką	11	Kaliska	56
Ludomira Różyckiego	12			Fryderyka Chopina	107	Krótką	12	Kaliska	57
Ludomira Różyckiego	20			Fryderyka Chopina	109	Krótką	13	Kaliska	58
Ludomira Różyckiego	21			Fryderyka Chopina	111	Szafirowa	2	Kaliska	59
Ludomira Różyckiego	23			Fryderyka Chopina	113			Kaliska	60
Ludomira Różyckiego	25			Fryderyka Chopina	115			Kaliska	61
Michała Kleofasa Ogińskiego	2			Fryderyka Chopina	117			Kaliska	62
Michała Kleofasa Ogińskiego	4			Fryderyka Chopina	119			Kaliska	63
Michała Kleofasa Ogińskiego	6			Fryderyka Chopina	121			Kaliska	64
Michała Kleofasa Ogińskiego	8			Fryderyka Chopina	123			Kaliska	65
Michała Kleofasa Ogińskiego	10			Fryderyka Chopina	125			Kaliska	66
Michała Kleofasa Ogińskiego	12			Fryderyka Chopina	127			Kaliska	67
Michała Kleofasa Ogińskiego	14			Fryderyka Chopina	129			Kaliska	68
Michała Kleofasa Ogińskiego	22			Fryderyka Chopina	131			Kaliska	69
				Fryderyka Chopina	133			Kaliska	70
Witolda Lutosławskiego	1			Grechuty Marka	1			Kaliska	71
Witolda Lutosławskiego	2			Grechuty Marka	3			Kaliska	72
Witolda Lutosławskiego	3			Henryka Wieniawskiego	1			Kaliska	73
Witolda Lutosławskiego	4			Henryka Wieniawskiego	2			Kaliska	74
Witolda Lutosławskiego	6			Henryka Wieniawskiego	3			Kaliska	75
Witolda Lutosławskiego	8			Henryka Wieniawskiego	4			Kaliska	76
Witolda Lutosławskiego	10			Henryka Wieniawskiego	5			Kaliska	77
Witolda Lutosławskiego	11			Henryka Wieniawskiego	6			Kaliska	28a
Witolda Lutosławskiego	12			Henryka Wieniawskiego	7			Kaliska	30a
Witolda Lutosławskiego	13			Henryka Wieniawskiego	9			Kaliska	30b
Witolda Lutosławskiego	14			Henryka Wieniawskiego	13			Kaliska	44a
Zdrojki Lewe	51			Henryka Wieniawskiego	15			Kaliska	46a
Zdrojki Lewe	53			Henryka Wieniawskiego	17			Kaliska	48A



OBSZAR 1		OBSZAR 2		OBSZAR 3		OBSZAR 4		OBSZAR 5	
Zdrojki Lewe	55			Henryka Wieniawskiego	19			Kaliska	56a
Zdrojki Lewe	57			Henryka Wieniawskiego	21			Kaliska	60a
Zdrojki Lewe	59			Henryka Wieniawskiego	23			Kaliska	62a
Zdrojki Lewe	61			Henryka Wieniawskiego	25			Kaliska	63a
Zdrojki Lewe	71			Henryka Wieniawskiego	29			Kaliska	63c
Zdrojki Lewe	116			Ignacego Paderewskiego	2			Kaliska	65a
Zdrojki Lewe	118			Ignacego Paderewskiego	3			Kaliska	65B
Zdrojki Lewe	120			Ignacego Paderewskiego	4			Kaliska	67a
Zdrojki Lewe	122			Ignacego Paderewskiego	7			Kaliska	67b
Zdrojki Lewe	124			Ignacego Paderewskiego	8			Kaliska	67c
Zdrojki Lewe	128			Ignacego Paderewskiego	10			Kaliska	69a
Zdrojki Lewe	132			Ignacego Paderewskiego	11			Kaliska	69b
Zdrojki Lewe	128a			Ignacego Paderewskiego	13			Kaliska	70a
Zdrojki Lewe	55A			Ignacego Paderewskiego	15			Kaliska	72a
Zdrojki Lewe	55b			Ignacego Paderewskiego	16			Kaliska	74a
				Ignacego Paderewskiego	17			Kaliska	74b
				Ignacego Paderewskiego	18			Kaliska	74c
				Ignacego Paderewskiego	19			Kaliska	76a
				Ignacego Paderewskiego	21			Kaliska	76b
				Ignacego Paderewskiego	23			Konińska	2
				Ignacego Paderewskiego	27			Łąkowa	1
				Ignacego Paderewskiego	29			Łąkowa	3
				Ignacego Paderewskiego	31			Łąkowa	5
				Ignacego Paderewskiego	33			Łąkowa	1a
				Ignacego Paderewskiego	37			Łąkowa	5A
				Ignacego Paderewskiego	39			Młodych	1
				Ignacego Paderewskiego	41			Młodych	2
				Ignacego Paderewskiego	43			Młodych	3
				Ignacego Paderewskiego	45			Młodych	4
				Ignacego Paderewskiego	47			Młodych	5
				Ignacego Paderewskiego	49			Młodych	6
				Ignacego Paderewskiego	51			Młodych	7



OBSZAR 1		OBSZAR 2		OBSZAR 3		OBSZAR 4		OBSZAR 5	
				Ignacego Paderewskiego	53			Młodych	8
				Ignacego Paderewskiego	55			Młodych	9
				Ignacego Paderewskiego	61			Młodych	10
				Ignacego Paderewskiego	63			Młodych	11
				Ignacego Paderewskiego	67			Młodych	12
				Ignacego Paderewskiego	69			Młodych	2a
				Ignacego Paderewskiego	27a			Sportowa	1
				Karola Kurpińskiego	1			Sportowa	3
				Karola Kurpińskiego	3			Sportowa	5
				Karola Kurpińskiego	1a			Sportowa	9
				Karola Szymanowskiego	4			Sportowa	9a
				Karola Szymanowskiego	6			Stefana Żeromskiego	1
				Karola Szymanowskiego	8			Stefana Żeromskiego	3
				Karola Szymanowskiego	10			Stefana Żeromskiego	4
				Karola Szymanowskiego	12			Stefana Żeromskiego	5
				Karola Szymanowskiego	14			Stefana Żeromskiego	6
				Karola Szymanowskiego	16			Stefana Żeromskiego	7
				Karola Szymanowskiego	18			Stefana Żeromskiego	8
				Kazimierza Serockiego	2			Stefana Żeromskiego	9
				Kazimierza Serockiego	4			Stefana Żeromskiego	10
				Kazimierza Serockiego	6			Stefana Żeromskiego	11
				Kazimierza Serockiego	8			Stefana Żeromskiego	12
				Kazimierza Serockiego	10			Stefana Żeromskiego	13
				Kazimierza Serockiego	12			Stefana Żeromskiego	14
				Ludomira Różyckiego	1			Stefana Żeromskiego	15
				Ludomira Różyckiego	3			Stefana Żeromskiego	16
				Ludomira Różyckiego	5			Stefana Żeromskiego	17
				Ludomira Różyckiego	7			Stefana Żeromskiego	18
				Ludomira Różyckiego	9			Stefana Żeromskiego	19
				Ludomira Różyckiego	11			Stefana Żeromskiego	20
				Ludomira Różyckiego	13			Stefana Żeromskiego	21
				Ludomira Różyckiego	15			Stefana Żeromskiego	22
				Ludomira Różyckiego	17			Stefana Żeromskiego	23



OBSZAR 1		OBSZAR 2		OBSZAR 3		OBSZAR 4		OBSZAR 5	
				Michała Kleofasa Ogińskiego	1			Stefana Żeromskiego	24
				Michała Kleofasa Ogińskiego	3			Stefana Żeromskiego	25
				Michała Kleofasa Ogińskiego	5			Stefana Żeromskiego	26
				Michała Kleofasa Ogińskiego	7			Stefana Żeromskiego	27
				Michała Kleofasa Ogińskiego	9			Stefana Żeromskiego	28
				Michała Kleofasa Ogińskiego	11			Stefana Żeromskiego	29
				Michała Kleofasa Ogińskiego	15			Stefana Żeromskiego	30
				Michała Kleofasa Ogińskiego	17			Stefana Żeromskiego	31
				Michała Kleofasa Ogińskiego	19			Stefana Żeromskiego	32
				Michała Kleofasa Ogińskiego	21			Stefana Żeromskiego	33
				Michała Kleofasa Ogińskiego	23			Stefana Żeromskiego	34
				Michała Kleofasa Ogińskiego	25			Stefana Żeromskiego	35
				Michała Kleofasa Ogińskiego	19A			Stefana Żeromskiego	36
				Perłowa	1			Stefana Żeromskiego	38
				Perłowa	2			Stefana Żeromskiego	39
				Perłowa	3			Stefana Żeromskiego	40
				Perłowa	5			Stefana Żeromskiego	42
				Perłowa	6			Stefana Żeromskiego	44
				Perłowa	7			Stefana Żeromskiego	46
				Perłowa	8			Stefana Żeromskiego	48
				Perłowa	9			Stefana Żeromskiego	50
				Perłowa	10			Stefana Żeromskiego	13a
				Perłowa	11			Stefana Żeromskiego	23a
				Perłowa	12			Stefana Żeromskiego	24a
				Perłowa	15			Szkolna	1
				Perłowa	16			Szkolna	2
				Perłowa	17			Szkolna	3
				Perłowa	19			Szkolna	4
				Perłowa	21			Szkolna	5
				Rubinowa	3			Szkolna	6
				Rubinowa	4			Szkolna	8
				Rubinowa	5			Świętego Floriana	2
				Rubinowa	6			Adama Mickiewicza	1
				Rubinowa	7			Adama Mickiewicza	1A
				Rubinowa	8			Aleja Jana Pawła II	1
				Rubinowa	9			Gorzelniana	2



OBSZAR 1		OBSZAR 2		OBSZAR 3		OBSZAR 4		OBSZAR 5	
				Rubinowa	10			Gorzelniana	4
				Rubinowa	12			Gorzelniana	6
				Rubinowa	14			Gorzelniana	8
				Rubinowa	15			Gorzelniana	10
				Rubinowa	16			Gorzelniana	12
				Rubinowa	17				
				Rubinowa	18				
				Rubinowa	19				
				Rubinowa	20				
				Rubinowa	11a				
				Stanisława Moniuszki	2				
				Stanisława Moniuszki	3				
				Stanisława Moniuszki	4				
				Stanisława Moniuszki	5				
				Stanisława Moniuszki	6				
				Stanisława Moniuszki	7				
				Stanisława Moniuszki	8				
				Stanisława Moniuszki	9				
				Stanisława Moniuszki	10				
				Stanisława Moniuszki	11				
				Stanisława Moniuszki	12				
				Stanisława Moniuszki	13				
				Stanisława Moniuszki	14				
				Stanisława Moniuszki	15				
				Stanisława Moniuszki	16				
				Stanisława Moniuszki	17				
				Stanisława Moniuszki	18				
				Stanisława Moniuszki	19				
				Stanisława Moniuszki	20				
				Stanisława Moniuszki	21				
				Stanisława Moniuszki	22				
				Stanisława Moniuszki	23				
				Stanisława Moniuszki	24				
				Stanisława Moniuszki	25				
				Stanisława Moniuszki	26				
				Władysława Żeleńskiego	1				
				Władysława Żeleńskiego	2				



OBSZAR 1		OBSZAR 2		OBSZAR 3		OBSZAR 4		OBSZAR 5	
				Władysława Żeleńskiego	3				
				Władysława Żeleńskiego	5				
				Zdrojki Lewe	2				
				Zdrojki Lewe	3				
				Zdrojki Lewe	4				
				Zdrojki Lewe	6				
				Zdrojki Lewe	8				
				Zdrojki Lewe	10				
				Zdrojki Lewe	12				
				Zdrojki Lewe	14				
				Zdrojki Lewe	16				
				Zdrojki Lewe	18				
				Zdrojki Lewe	20				
				Zdrojki Lewe	22				
				Zdrojki Lewe	24				
				Zdrojki Lewe	26				
				Zdrojki Lewe	28				
				Zdrojki Lewe	30				
				Zdrojki Lewe	32				
				Zdrojki Lewe	36				
				Zdrojki Lewe	38				
				Zdrojki Lewe	42				
				Zdrojki Lewe	44				
				Zdrojki Lewe	46				
				Zdrojki Lewe	48				
				Zdrojki Lewe	50				
				Zdrojki Lewe	56				
				Zdrojki Lewe	58				
				Zdrojki Lewe	60				
				Zdrojki Lewe	64				
				Zdrojki Lewe	66				
				Zdrojki Lewe	68				
				Zdrojki Lewe	72				
				Zdrojki Lewe	74				
				Zdrojki Lewe	76				
				Zdrojki Lewe	78				
				Zdrojki Lewe	80				
				Zdrojki Lewe	82				
				Zdrojki Lewe	84				
				Zdrojki Lewe	86				
				Zdrojki Lewe	90				
				Zdrojki Lewe	92				
				Zdrojki Lewe	94				
				Zdrojki Lewe	96				
				Zdrojki Lewe	98				
				Zdrojki Lewe	100				
				Zdrojki Lewe	102				
				Zdrojki Lewe	104				
				Zdrojki Lewe	106				
				Zdrojki Lewe	108				
				Zdrojki Lewe	110				
				Zdrojki Lewe	112				
				Zdrojki Lewe	114				
				Zdrojki Lewe	2B				
				Zdrojki Lewe	2c				
				Zdrojki Lewe	3a				
				Zdrojki Lewe	3C				

OBSZAR 6		OBSZAR 7		OBSZAR 8		OBSZAR 9		OBSZAR 10	
Spółdzielców	1	Adama Mickiewicza	3	Akacyjowa	2	3 Maja	23	3 Maja	2



OBSZAR 6		OBSZAR 7		OBSZAR 8		OBSZAR 9		OBSZAR 10	
Spółdzielców	2	Adama Mickiewiczza	5	Akacyjowa	4	3 Maja	25	3 Maja	4
Spółdzielców	3	Adama Mickiewiczza	7	Akacyjowa	5	3 Maja	27	3 Maja	6
Spółdzielców	4	Adama Mickiewiczza	9	Akacyjowa	6	3 Maja	29	3 Maja	8
Spółdzielców	5	Adama Mickiewiczza	11	Akacyjowa	9	Adama Mickiewiczza	8	3 Maja	10
Spółdzielców	6	Elizy Orzeszkowej	1	Aleja Jana Pawła II	2	Adama Mickiewiczza	16	3 Maja	12
Spółdzielców	7	Elizy Orzeszkowej	2	Aleja Jana Pawła II	2A	Adama Mickiewiczza	8a	3 Maja	14
Spółdzielców	8	Elizy Orzeszkowej	3	Dworcowa	3	Adama Mickiewiczza	8B	3 Maja	16
Spółdzielców	9	Elizy Orzeszkowej	4	Dworcowa	5	Stanisława Kączkowskiego	1a	3 Maja	18
Spółdzielców	10	Elizy Orzeszkowej	5	Dworcowa	7	Stanisława Kączkowskiego	1b	3 Maja	20
Spółdzielców	12	Elizy Orzeszkowej	6	Dworcowa	9	Tadeusza Kościuszki	1	3 Maja	22
Spółdzielców	14	Felicjana Sławoja Składkowskiego	1	Fryderyka Chopina	2	Tadeusza Kościuszki	2	3 Maja	24
Spółdzielców	16	Felicjana Sławoja Składkowskiego	2	Fryderyka Chopina	3	Tadeusza Kościuszki	3	3 Maja	26
Spółdzielców	18	Felicjana Sławoja Składkowskiego	3	Fryderyka Chopina	4	Tadeusza Kościuszki	4	3 Maja	28
Spółdzielców	20	Felicjana Sławoja Składkowskiego	4	Fryderyka Chopina	5	Tadeusza Kościuszki	5	3 Maja	30
Spółdzielców	22	Felicjana Sławoja Składkowskiego	5	Fryderyka Chopina	6	Tadeusza Kościuszki	6	3 Maja	32
Spółdzielców	24	Felicjana Sławoja Składkowskiego	6	Fryderyka Chopina	7	Tadeusza Kościuszki	7	3 Maja	16a
Spółdzielców	26	Felicjana Sławoja Składkowskiego	7	Fryderyka Chopina	8	Tadeusza Kościuszki	9	3 Maja	16b
Spółdzielców	2a	Felicjana Sławoja Składkowskiego	8	Fryderyka Chopina	9	Tadeusza Kościuszki	11	3 Maja	26a
Spółdzielców	3a	Felicjana Sławoja Składkowskiego	10	Fryderyka Chopina	10	Tadeusza Kościuszki	13	Browarna	1
Stanisława Kączkowskiego	10	Felicjana Sławoja Składkowskiego	7a	Fryderyka Chopina	11	Tadeusza Kościuszki	15	Browarna	2
Stanisława Kączkowskiego	12	Jana Matejki	1	Fryderyka Chopina	12	Tadeusza Kościuszki	17	Browarna	3
Stanisława Kączkowskiego	14	Jana Matejki	2	Fryderyka Chopina	13	Tadeusza Kościuszki	19	Browarna	4
Stanisława Kączkowskiego	16	Jana Matejki	3	Fryderyka Chopina	15	Tadeusza Kościuszki	21	Browarna	5
Stanisława Kączkowskiego	18	Jana Matejki	4	Fryderyka Chopina	16	Tadeusza Kościuszki	15a	Browarna	6
Stanisława Kączkowskiego	20	Jana Matejki	5	Fryderyka Chopina	17			Browarna	7
Stanisława Kączkowskiego	22	Jana Matejki	6	Fryderyka Chopina	18			Browarna	8
Stanisława Kączkowskiego	12a	Jana Matejki	7	Fryderyka Chopina	19			Browarna	10



OBSZAR 6		OBSZAR 7		OBSZAR 8		OBSZAR 9		OBSZAR 10	
Stanisława Kączkowskiego	18a	Jana Matejki	9	Fryderyka Chopina	20			Browarna	11
		Sportowa	4	Fryderyka Chopina	21			Browarna	12
		Sportowa	6	Fryderyka Chopina	22			Browarna	13
		Sportowa	8	Fryderyka Chopina	24			Browarna	14
		Sportowa	10	Fryderyka Chopina	12a			Browarna	15
		Stanisława Kączkowskiego	1	Fryderyka Chopina	12b			Browarna	16
		Stanisława Kączkowskiego	3	Fryderyka Chopina	12c			Browarna	18
		Stanisława Kączkowskiego	5	Fryderyka Chopina	12d			Browarna	20
		Stanisława Kączkowskiego	7	Fryderyka Chopina	12e			Browarna	22
		Stanisława Kączkowskiego	9	Fryderyka Chopina	13a			Browarna	24
		Stanisława Kączkowskiego	3a	Fryderyka Chopina	18a			Browarna	10a
				Fryderyka Chopina	18b			Browarna	10b
				Fryderyka Chopina	21a			Browarna	10c
				Fryderyka Chopina	22a			Browarna	11a
				Fryderyka Chopina	24a			Browarna	12a
				Fryderyka Chopina	3a			Browarna	1a
				Fryderyka Chopina	3b			Browarna	1b
				Fryderyka Chopina	3c			Browarna	1c
				Fryderyka Chopina	4a			Browarna	1d
				Fryderyka Chopina	6a			Browarna	8a
				Fryderyka Chopina	6b			Browarna	8B
				Fryderyka Chopina	7a			Kolska	1
				Fryderyka Chopina	9a			Kolska	3
				Klonowa	4			Kolska	5
				Klonowa	7			Kolska	7
				Klonowa	8			Kolska	9
				Stanisława Kączkowskiego	2			Kolska	11
				Stanisława Kączkowskiego	4			Kolska	13
				Stanisława Kączkowskiego	6			Kolska	15
				Stanisława Kączkowskiego	8			Kolska	17
				Tadeusza Kościuszki	10			Kolska	19
				Tadeusza Kościuszki	12			Kolska	21
				Tadeusza Kościuszki	14			Kolska	23
				Torowa	5			Kolska	25



OBSZAR 6		OBSZAR 7		OBSZAR 8		OBSZAR 9		OBSZAR 10	
				Torowa	7			Kolska	27
				Torowa	9			Kolska	29
				Torowa	11			Kolska	31
				Torowa	13			Kolska	33
				Torowa	15			Kolska	35
				Torowa	9a			Kolska	37
				Torowa	9b			Kolska	39
				Wincentego Milewskiego	1			Piłsudskiego	1
				Wincentego Milewskiego	3			Piłsudskiego	3
				Wincentego Milewskiego	5			Piłsudskiego	5
				Wincentego Milewskiego	3a			Plac Wojska Polskiego	1
				Wincentego Milewskiego	3b			Plac Wojska Polskiego	2
								Plac Wojska Polskiego	3
								Plac Wojska Polskiego	4
								Plac Wojska Polskiego	5
								Wincentego Milewskiego	2
								Wincentego Milewskiego	4
								Wincentego Milewskiego	6

OBSZAR 11		OBSZAR 12		OBSZAR 13		OBSZAR 14		OBSZAR 15	
3 Maja	1	Glicensteina	1	650-lecia	1	Armii Krajowej	2	Aleja Jana Pawła II	4
3 Maja	3	Glicensteina	2	650-lecia	2	Armii Krajowej	4	Aleja Jana Pawła II	4a
3 Maja	5	Glicensteina	3	650-lecia	3	Armii Krajowej	6	Aleja Jana Pawła II	4b
3 Maja	7	Glicensteina	4	650-lecia	4	Armii Krajowej	8	Aleja Jana Pawła II	4c
3 Maja	9	Glicensteina	5	650-lecia	5	Armii Krajowej	10	Brzozowa	1
3 Maja	11	Glicensteina	6	650-lecia	6	Armii Krajowej	12	Brzozowa	2
3 Maja	13	Glicensteina	7	650-lecia	7	Armii Krajowej	14	Brzozowa	3
3 Maja	15	Glicensteina	8	650-lecia	8	Armii Krajowej	16	Brzozowa	4
3 Maja	17	Gorzelniana	20	650-lecia	10	Armii Krajowej	18	Brzozowa	5
3 Maja	19	Gorzelniana	22	650-lecia	12	Armii Krajowej	18a	Brzozowa	6
3 Maja	21	Gorzelniana	24	650-lecia	14	Armii Krajowej	18b	Brzozowa	7
Adama Mickiewicza	4	Gorzelniana	26	Armii Krajowej	20	Armii Krajowej	18c	Brzozowa	8
Adama Mickiewicza	6	Gorzelniana	28	Armii Krajowej	22	Armii Krajowej	18d	Brzozowa	10
Adama Mickiewicza	4a	Gorzelniana	30	Armii Krajowej	24	Franciszka Stawickiego	1	Brzozowa	11
Adama Mickiewicza	4b	Gorzelniana	32	Armii Krajowej	26	Franciszka Stawickiego	3	Brzozowa	12
Adama Mickiewicza	4c	Gorzelniana	34	Armii Krajowej	28	Franciszka Stawickiego	5	Brzozowa	14
Dobrska	1	Leona Lubomira Kruszyńskiego	1	Armii Krajowej	30	Franciszka Stawickiego	7	Brzozowa	15
Dobrska	2	Leona Lubomira Kruszyńskiego	3	Armii Krajowej	32	Franciszka Stawickiego	9	Brzozowa	16
Dobrska	3	Leona Lubomira Kruszyńskiego	5	Armii Krajowej	34	Franciszka Stawickiego	11	Brzozowa	10a
Dobrska	4	Leona Lubomira Kruszyńskiego	7	Armii Krajowej	36	Kolska Szosa	4	Dębowa	1
Dobrska	5	Leona Lubomira Kruszyńskiego	9	Armii Krajowej	38	Kolska Szosa	6	Dębowa	2
Dobrska	6	Leona Lubomira Kruszyńskiego	11	Armii Krajowej	40	Kolska Szosa	8	Dębowa	3
Dobrska	7	Leona Lubomira Kruszyńskiego	13	Armii Krajowej	42	Kolska Szosa	10	Dębowa	4



OBSZAR 11		OBSZAR 12		OBSZAR 13		OBSZAR 14		OBSZAR 15	
Dobrska	8	Leona Lubomira Kruszyńskiego	15	Armii Krajowej	44	Kolska Szosa	12	Dębowa	5
Dobrska	9	Leona Lubomira Kruszyńskiego	17	Armii Krajowej	46	Kolska Szosa	14	Dębowa	6
Dobrska	10	Leona Lubomira Kruszyńskiego	19	Armii Krajowej	26a	Legionów Polskich	1	Dębowa	7
Dobrska	11	Leona Lubomira Kruszyńskiego	21	Armii Krajowej	34a			Dębowa	8
Dobrska	12	Leona Lubomira Kruszyńskiego	23	Jaroslawa Dąbrowskiego	1			Dębowa	9
Dobrska	13	Leona Lubomira Kruszyńskiego	25	Jaroslawa Dąbrowskiego	2			Dębowa	11
Dobrska	14	Leona Lubomira Kruszyńskiego	27	Jaroslawa Dąbrowskiego	3			Dębowa	12
Dobrska	15	Leona Lubomira Kruszyńskiego	29	Jaroslawa Dąbrowskiego	4			Dębowa	14
Dobrska	16	Leona Lubomira Kruszyńskiego	31	Jaroslawa Dąbrowskiego	5			Dębowa	15
Dobrska	17	Leona Lubomira Kruszyńskiego	33	Jaroslawa Dąbrowskiego	6			Dębowa	17
Dobrska	18	Leona Lubomira Kruszyńskiego	35	Jaroslawa Dąbrowskiego	8			Dębowa	18
Dobrska	19	Leona Lubomira Kruszyńskiego	37	Jaroslawa Dąbrowskiego	10			Dębowa	19
Dobrska	20	Leona Lubomira Kruszyńskiego	39	Jaroslawa Dąbrowskiego	12			Dębowa	20
Dobrska	21	Leona Lubomira Kruszyńskiego	41	Jaroslawa Dąbrowskiego	14			Dębowa	21
Dobrska	22	Leona Lubomira Kruszyńskiego	43	Jaroslawa Dąbrowskiego	12a			Dworcowa	1
Dobrska	23	Leona Lubomira Kruszyńskiego	45	Jaroslawa Dąbrowskiego	1A			Dworcowa	6
Dobrska	24	Leona Lubomira Kruszyńskiego	47	Jaroslawa Dąbrowskiego	3a			Dworcowa	8
Dobrska	18a	Leona Lubomira Kruszyńskiego	49	Legionów Polskich	3			Dworcowa	4a
Dobrska	22a	Leona Lubomira Kruszyńskiego	51	Legionów Polskich	5			Kolska Szosa	1
Dobrska	2a	Leona Lubomira Kruszyńskiego	53	Uniejowska	15			Kolska Szosa	3
Dobrska	2b	Leona Lubomira Kruszyńskiego	55	Uniejowska	19			Kolska Szosa	5
Dobrska	3a	Leona Lubomira Kruszyńskiego	57	Uniejowska	21			Kolska Szosa	11
Dobrska	3B	Leona Lubomira Kruszyńskiego	59	Uniejowska	27			Kolska Szosa	13
Dobrska	4a	Leona Lubomira Kruszyńskiego	61					Kolska Szosa	15
Dobrska	8a	Leona Lubomira Kruszyńskiego	7a					Kolska Szosa	17
Gorzelniana	1	Łąkowa	7					Kolska Szosa	19
Kaliska	1	Łąkowa	9					Kolska Szosa	21
Kaliska	2	Pietrzaków	1					Kolska Szosa	23
Kaliska	3	Pietrzaków	2					Kolska Szosa	25
Kaliska	4	Piwna	2					Kolska Szosa	27
Kaliska	5	Piwna	4					Kolska Szosa	31
Kaliska	6	Tomity Składkowskiej	1					Kolska Szosa	33
Kaliska	7	Tomity Składkowskiej	2					Kolska Szosa	1b
Kaliska	8	Tomity Składkowskiej	3					Kolska Szosa	7a
Kaliska	9	Tomity Składkowskiej	4					Kolska Szosa	7b
Kaliska	10	Tomity Składkowskiej	5					Kolska Szosa	7c
Kaliska	11	Tomity Składkowskiej	6					Osiedle Miranda	1
Kaliska	12	Tomity Składkowskiej	7					Osiedle Miranda	2
Kaliska	13	Tomity Składkowskiej	8					Osiedle Miranda	3
Kaliska	14	Tomity Składkowskiej	9					Osiedle Miranda	4



OBSZAR 11		OBSZAR 12		OBSZAR 13		OBSZAR 14		OBSZAR 15	
Kaliska	15	Tomii Składkowskiej	10					Osiedle Miranda	5
Kaliska	16	Tomii Składkowskiej	11					Osiedle Miranda	6
Kaliska	17	Tomii Składkowskiej	12					Osiedle Miranda	7
Kaliska	18	Tomii Składkowskiej	13					Osiedle Miranda	8
Kaliska	19	Tomii Składkowskiej	14					Osiedle Miranda	9
Kaliska	20	Tomii Składkowskiej	15					Osiedle Miranda	10
Kaliska	21	Tomii Składkowskiej	16					Osiedle Miranda	11
Kaliska	22	Tomii Składkowskiej	17					Osiedle Miranda	12
Kaliska	23	Tomii Składkowskiej	18					Osiedle Miranda	13
Kaliska	24	Tomii Składkowskiej	19					Osiedle Miranda	14
Kaliska	25	Tomii Składkowskiej	20					Osiedle Miranda	15
Kaliska	27	Tomii Składkowskiej	21					Osiedle Miranda	16
Kaliska	29	Tomii Składkowskiej	22					Osiedle Miranda	17
Kaliska	31	Tomii Składkowskiej	24					Osiedle Miranda	18
Kaliska	33	Tomii Składkowskiej	26					Osiedle Miranda	19
Kaliska	35	Tomii Składkowskiej	28					Osiedle Miranda	20
Kolska	2	Tomii Składkowskiej	30					Osiedle Miranda	21
Kolska	4	Tomii Składkowskiej	32					Osiedle Miranda	22
Kolska	6	Tomii Składkowskiej	34					Osiedle Miranda	23
Kolska	8	Tomii Składkowskiej	36					Osiedle Miranda	24
Kolska	10	Tomii Składkowskiej	38					Piłsudskiego	2
Kolska	12	Tomii Składkowskiej	40					Piłsudskiego	4
Kolska	14							Piłsudskiego	6
Kolska	16							Piłsudskiego	8
Kolska	18							Piłsudskiego	10
Kolska	20							Piłsudskiego	12
Kolska	22							Piłsudskiego	14
Kolska	24							Piłsudskiego	16
Kolska	26							Piłsudskiego	18
Kolska	28							Piłsudskiego	20
Kolska	30							Wincentego Milewskiego	7
Kolska	4a							Wincentego Milewskiego	8
Legionów Polskich	2							Wincentego Milewskiego	9
Legionów Polskich	4							Wincentego Milewskiego	10
Legionów Polskich	8							Wincentego Milewskiego	11
Legionów Polskich	9							Wincentego Milewskiego	12
Legionów Polskich	10							Wincentego Milewskiego	13



OBSZAR 11		OBSZAR 12		OBSZAR 13		OBSZAR 14		OBSZAR 15	
Legionów Polskich	12							Wincentego Milewskiego	14
Legionów Polskich	8a							Wincentego Milewskiego	15
Niepodległości	2							Wincentego Milewskiego	16
Niepodległości	4							Wincentego Milewskiego	19
Niepodległości	6							Wincentego Milewskiego	20
Niepodległości	8							Wincentego Milewskiego	21
Niepodległości	10							Wincentego Milewskiego	22
Niepodległości	12							Wincentego Milewskiego	24
Niepodległości	14							Wincentego Milewskiego	26
Niepodległości	16							Wincentego Milewskiego	28
Niepodległości	18							Wincentego Milewskiego	30
Niepodległości	22							Wincentego Milewskiego	10a
Niepodległości	26							Wincentego Milewskiego	10AA
Ogrodowa	1							Wincentego Milewskiego	10b
Ogrodowa	2							Wincentego Milewskiego	10e
Ogrodowa	3							Wincentego Milewskiego	10f
Ogrodowa	4							Wincentego Milewskiego	6A
Ogrodowa	5							Zdrojki Prawe	95
Ogrodowa	6							Zdrojki Prawe	95a
Ogrodowa	7								
Ogrodowa	9								
Ogrodowa	13								
Ogrodowa	15								
Ogrodowa	17								
Ogrodowa	23								
Parkowa	3								
Plac Wojska Polskiego	6								
Plac Wojska Polskiego	7								
Plac Wojska Polskiego	8								
Plac Wojska Polskiego	9								
Plac Wojska Polskiego	10								
Plac Wojska Polskiego	11								
Plac Wojska Polskiego	12								
Plac Wojska Polskiego	13								
Plac Wojska Polskiego	14								
Plac Wojska Polskiego	15								
Plac Wojska Polskiego	16								
Plac Wojska Polskiego	17								
Plac Wojska Polskiego	18								
Plac Wojska Polskiego	19								
Plac Wojska Polskiego	20								
Plac Wojska Polskiego	21								
Sienkiewicza	1								
Sienkiewicza	2								
Sienkiewicza	3								
Sienkiewicza	4								
Sienkiewicza	5								
Sienkiewicza	6								
Sienkiewicza	10								
Sienkiewicza	11								



OBSZAR 11		OBSZAR 12		OBSZAR 13		OBSZAR 14		OBSZAR 15	
Sienkiewicza	12								
Sienkiewicza	13								
Sienkiewicza	14								
Sienkiewicza	15								
Sienkiewicza	16								
Sienkiewicza	17								
Sienkiewicza	18								
Sienkiewicza	19								
Sienkiewicza	20								
Sienkiewicza	21								
Sienkiewicza	22								
Sienkiewicza	23								
Sienkiewicza	24								
Sienkiewicza	25								
Sienkiewicza	10A								
Szeroka	1								
Szeroka	2								
Szeroka	3								
Szeroka	4								
Szeroka	5								
Szeroka	6								
Szeroka	7								
Szeroka	8								
Szeroka	9								
Szeroka	10								
Szeroka	11								
Szeroka	12								
Szeroka	13								
Szeroka	14								
Szeroka	15								
Szeroka	16								
Szeroka	18								
Szeroka	5a								
Uniejowska	1								
Uniejowska	2								
Uniejowska	3								
Uniejowska	4								
Uniejowska	5								
Uniejowska	6								
Uniejowska	7								
Uniejowska	8								
Uniejowska	9								
Uniejowska	10								
Uniejowska	12								
Uniejowska	1a								
Uniejowska	1b								
Uniejowska	1c								
Uniejowska	4a								
Uniejowska	6a								
Uniejowska	12								

OBSZAR 16		OBSZAR 17		OBSZAR 18		OBSZAR 19		OBSZAR 20	
Armii Krajowej	1	Barbary Św.	1	Armii Krajowej	11	Kardynała Stefana Wyszyńskiego	3	Aleja Jana Pawła II	5
Armii Krajowej	3	Cisowa	1	Armii Krajowej	13	Kardynała Stefana Wyszyńskiego	5	Aleja Jana Pawła II	6
Armii Krajowej	5	Cisowa	2	Armii Krajowej	15	Kardynała Stefana Wyszyńskiego	7	Aleja Jana Pawła II	7
Armii Krajowej	7	Cisowa	3	Armii Krajowej	17	Kardynała Stefana Wyszyńskiego	9	Aleja Jana Pawła II	9
Armii Krajowej	9	Cisowa	4	Armii Krajowej	19	Kardynała Stefana Wyszyńskiego	3a	Aleja Jana Pawła II	11
Generała Mieczysława Smorawińskiego	1	Cisowa	5	Armii Krajowej	21	Kardynała Stefana Wyszyńskiego	7A	Aleja Jana Pawła II	13
Generała Mieczysława Smorawińskiego	2	Cisowa	6	Generała Mieczysława Smorawińskiego	4	Kardynała Stefana Wyszyńskiego	7B	Aleja Jana Pawła II	19



OBSZAR 16		OBSZAR 17		OBSZAR 18		OBSZAR 19		OBSZAR 20	
Generała Mieczysława Smorawińskiego	3	Daszyńskiego Ignacego	4	Generała Mieczysława Smorawińskiego	6	Osiedle Wyzwolenia	1	Aleja Jana Pawła II	29
Generała Mieczysława Smorawińskiego	5	Iglasta	1	Kardynała Stefana Wyszyńskiego	8	Osiedle Wyzwolenia	2	Aleja Jana Pawła II	35
Generała Mieczysława Smorawińskiego	7	Iglasta	2	Kardynała Stefana Wyszyńskiego	10	Osiedle Wyzwolenia	3	Aleja Jana Pawła II	35A
Kardynała Stefana Wyszyńskiego	2	Iglasta	4	Kardynała Stefana Wyszyńskiego	12	Osiedle Wyzwolenia	4	Aleja Jana Pawła II	3a
Kardynała Stefana Wyszyńskiego	4	Iglasta	8	Kardynała Stefana Wyszyńskiego	14	Osiedle Wyzwolenia	5	Aleja Jana Pawła II	3c
Kardynała Stefana Wyszyńskiego	6	Iglasta	10	Polskiej Organizacji Wojskowej	1	Osiedle Wyzwolenia	6	Aleja Jana Pawła II	3d
Kardynała Stefana Wyszyńskiego	2A	Iglasta	12	Polskiej Organizacji Wojskowej	2	Osiedle Wyzwolenia	7	Aleja Jana Pawła II	3e
Kolska Szosa	24	Jałowcowa	2	Polskiej Organizacji Wojskowej	3	Osiedle Wyzwolenia	8	Aleja Jana Pawła II	3f
Kolska Szosa	28	Jałowcowa	4	Polskiej Organizacji Wojskowej	4	Osiedle Wyzwolenia	9	Fryderyka Chopina	25
Kolska Szosa	28a	Jałowcowa	6	Polskiej Organizacji Wojskowej	5	Osiedle Wyzwolenia	10	Fryderyka Chopina	27
Kolska Szosa	28 b	Jałowcowa	8	Polskiej Organizacji Wojskowej	6	Osiedle Wyzwolenia	11	Fryderyka Chopina	28
Władysława Broniewskiego	1	Jałowcowa	10	Polskiej Organizacji Wojskowej	7	Osiedle Wyzwolenia	12	Fryderyka Chopina	29
Władysława Broniewskiego	2	Jałowcowa	12	Polskiej Organizacji Wojskowej	8	Osiedle Wyzwolenia	11 a	Fryderyka Chopina	30
Władysława Broniewskiego	3	Jałowcowa	14	Polskiej Organizacji Wojskowej	10	Osiedle Wyzwolenia	1a	Fryderyka Chopina	31
Władysława Broniewskiego	4	Jałowcowa	16	Polskiej Organizacji Wojskowej	12	Osiedle Wyzwolenia	7a	Fryderyka Chopina	32
Władysława Broniewskiego	5	Jałowcowa	18	Polskiej Organizacji Wojskowej	3a			Fryderyka Chopina	34
Władysława Broniewskiego	6	Jędrzejewskiego Księdza Dominika	2	Polskiej Organizacji Wojskowej	3b			Fryderyka Chopina	36
Władysława Broniewskiego	7	Jędrzejewskiego Księdza Dominika	4	Armii Krajowej	11			Fryderyka Chopina	38
Władysława Broniewskiego	8	Jędrzejewskiego Księdza Dominika	7					Fryderyka Chopina	40
Władysława Broniewskiego	7A	Jędrzejewskiego Księdza Dominika	14					Fryderyka Chopina	42
Władysława Broniewskiego	7B	Jodłowa	1					Fryderyka Chopina	44
Władysława Broniewskiego	7C	Jodłowa	3					Fryderyka Chopina	46
Żwirki i Wigury	1	Jodłowa	5					Fryderyka Chopina	48
Żwirki i Wigury	3	Jodłowa	7					Fryderyka Chopina	50
Żwirki i Wigury	5	Jodłowa	9					Fryderyka Chopina	52
Żwirki i Wigury	7	Jodłowa	11					Fryderyka Chopina	54
		Kardynała Stefana Wyszyńskiego	1					Fryderyka Chopina	56
		Kardynała Stefana Wyszyńskiego	1A					Fryderyka Chopina	58
		Kardynała Stefana Wyszyńskiego	1C					Fryderyka Chopina	60
		Kolska Szosa	30					Fryderyka Chopina	62
		Kolska Szosa	32					Fryderyka Chopina	64
		Kolska Szosa	34					Fryderyka Chopina	66



OBSZAR 16		OBSZAR 17		OBSZAR 18		OBSZAR 19		OBSZAR 20	
		Kolska Szosa	36					Fryderyka Chopina	72
		Kolska Szosa	38					Fryderyka Chopina	74
		Kolska Szosa	40					Fryderyka Chopina	76
		Kolska Szosa	42					Fryderyka Chopina	78
		Kolska Szosa	44					Fryderyka Chopina	80
		Kolska Szosa	38a					Fryderyka Chopina	82
		Kolska Szosa	38b					Fryderyka Chopina	84
		Kolska Szosa	38c					Fryderyka Chopina	86
		Kolska Szosa	40b					Fryderyka Chopina	88
		Kolska Szosa	44 A					Fryderyka Chopina	90
		Korytkowska	13					Fryderyka Chopina	92
		Modrzewiowa	1					Fryderyka Chopina	94
		Modrzewiowa	2					Fryderyka Chopina	96
		Modrzewiowa	3					Fryderyka Chopina	98
		Modrzewiowa	4					Fryderyka Chopina	100
		Modrzewiowa	5					Fryderyka Chopina	102
		Modrzewiowa	6					Fryderyka Chopina	104
		Mościckiego Ignacego	3					Fryderyka Chopina	106
		Mościckiego Ignacego	5					Fryderyka Chopina	108
		Mościckiego Ignacego	7					Fryderyka Chopina	110
		Mościckiego Ignacego	9					Fryderyka Chopina	100a
		Mościckiego Ignacego	11					Fryderyka Chopina	106 A
		Mościckiego Ignacego	12					Fryderyka Chopina	108 A
		Mościckiego Ignacego	16					Fryderyka Chopina	36b
		Osiedle Wyzwolenia	13					Fryderyka Chopina	80a
		Osiedle Wyzwolenia	14					Fryderyka Chopina	88a
		Osiedle Wyzwolenia	15					Fryderyka Chopina	92a
		Osiedle Wyzwolenia	16					Fryderyka Chopina	94A
		Osiedle Wyzwolenia	17					Górnicza	1
		Osiedle Wyzwolenia	18					Graniczna	1
		Osiedle Wyzwolenia	19					Graniczna	2
		Osiedle Wyzwolenia	23					Graniczna	3
		Osiedle Wyzwolenia	24					Graniczna	4
		Osiedle Wyzwolenia	25					Graniczna	8
		Osiedle Wyzwolenia	26					Graniczna	10
		Osiedle Wyzwolenia	27					Graniczna	12



OBSZAR 16		OBSZAR 17		OBSZAR 18		OBSZAR 19		OBSZAR 20	
		Osiedle Wyzwolenia	28					Graniczna	1a
		Osiedle Wyzwolenia	34					Kazimierza Sosnkowskiego	3
		Osiedle Wyzwolenia	25					Kazimierza Sosnkowskiego	28
		Osiedle Wyzwolenia	A					Kazimierza Sosnkowskiego	29
		Polna	5					Kazimierza Sosnkowskiego	30
		Polna	6					Kazimierza Sosnkowskiego	35
		Polna	4b					Kolska Szosa	37
		Polna	5a					Kolska Szosa	39
		Polna	5b					Kolska Szosa	41
		Polna	5c					Kolska Szosa	43
		Polna	6a					Kolska Szosa	45
		Powstańców Wielkopolskich	6					Kolska Szosa	46
		Powstańców Wielkopolskich	10					Kolska Szosa	47
		Powstańców Wielkopolskich	12					Kolska Szosa	48
		Powstańców Wielkopolskich	14					Kolska Szosa	49
		Raczkiewicza Władysława	2					Kolska Szosa	50
		Raczkiewicza Władysława	5					Kolska Szosa	51
		Raczkiewicza Władysława	8					Kolska Szosa	52
		skwer Jana Pawła II	1					Kolska Szosa	53
		Sosnowa	1					Kolska Szosa	54
		Sosnowa	2					Kolska Szosa	55
		Sosnowa	3					Kolska Szosa	56
		Sosnowa	4					Kolska Szosa	57
		Sosnowa	6					Kolska Szosa	58
		Stanisława Wojciechowskiego	9					Kolska Szosa	59
		Świerkowa	1					Kolska Szosa	60
		Świerkowa	2					Kolska Szosa	62
		Świerkowa	3					Kolska Szosa	64
		Świerkowa	4					Kolska Szosa	66
		Świerkowa	5					Kolska Szosa	68
		Świerkowa	6					Kolska Szosa	70
		Świerkowa	7					Kolska Szosa	33a
		Witosa Wincentego	7					Kolska Szosa	33b
								Kolska Szosa	39a
								Kolska Szosa	47a
								Kolska Szosa	47b
								Kolska Szosa	47c
								Kolska Szosa	48a
								Kolska Szosa	50a
								Kolska Szosa	50b
								Kolska Szosa	51a
								Kolska Szosa	64a
								Lucjana Żeligowskiego	21
								Pszeniczna	1
								Zdrojki Prawe	1
								Zdrojki Prawe	2
								Zdrojki Prawe	3
								Zdrojki Prawe	4
								Zdrojki Prawe	5
								Zdrojki Prawe	6
								Zdrojki Prawe	7
								Zdrojki Prawe	8



OBSZAR 16		OBSZAR 17		OBSZAR 18		OBSZAR 19		OBSZAR 20	
								Zdrojki Prawe	9
								Zdrojki Prawe	10
								Zdrojki Prawe	11
								Zdrojki Prawe	12
								Zdrojki Prawe	13
								Zdrojki Prawe	14
								Zdrojki Prawe	15
								Zdrojki Prawe	16
								Zdrojki Prawe	17
								Zdrojki Prawe	18
								Zdrojki Prawe	19
								Zdrojki Prawe	20
								Zdrojki Prawe	21
								Zdrojki Prawe	22
								Zdrojki Prawe	23
								Zdrojki Prawe	24
								Zdrojki Prawe	25
								Zdrojki Prawe	26
								Zdrojki Prawe	27
								Zdrojki Prawe	28
								Zdrojki Prawe	29
								Zdrojki Prawe	30
								Zdrojki Prawe	31
								Zdrojki Prawe	32
								Zdrojki Prawe	33
								Zdrojki Prawe	34
								Zdrojki Prawe	35
								Zdrojki Prawe	36
								Zdrojki Prawe	37
								Zdrojki Prawe	38
								Zdrojki Prawe	39
								Zdrojki Prawe	40
								Zdrojki Prawe	41
								Zdrojki Prawe	42
								Zdrojki Prawe	43
								Zdrojki Prawe	44
								Zdrojki Prawe	45
								Zdrojki Prawe	47
								Zdrojki Prawe	49
								Zdrojki Prawe	51
								Zdrojki Prawe	53
								Zdrojki Prawe	54
								Zdrojki Prawe	55
								Zdrojki Prawe	59
								Zdrojki Prawe	61
								Zdrojki Prawe	63
								Zdrojki Prawe	65
								Zdrojki Prawe	67
								Zdrojki Prawe	69
								Zdrojki Prawe	71
								Zdrojki Prawe	73
								Zdrojki Prawe	75
								Zdrojki Prawe	77
								Zdrojki Prawe	79
								Zdrojki Prawe	81
								Zdrojki Prawe	83
								Zdrojki Prawe	85
								Zdrojki Prawe	87
								Zdrojki Prawe	89
								Zdrojki Prawe	91
								Zdrojki Prawe	93
								Zdrojki Prawe	1a
								Zdrojki Prawe	21a



OBSZAR 16		OBSZAR 17		OBSZAR 18		OBSZAR 19		OBSZAR 20	
								Zdrojki Prawe	21B
								Zdrojki Prawe	22a
								Zdrojki Prawe	23a
								Zdrojki Prawe	27a
								Zdrojki Prawe	27b
								Zdrojki Prawe	31a
								Zdrojki Prawe	36a
								Zdrojki Prawe	36B
								Zdrojki Prawe	38a
								Zdrojki Prawe	40a
								Zdrojki Prawe	44a
								Zdrojki Prawe	44B
								Zdrojki Prawe	44c
								Zdrojki Prawe	45a
								Zdrojki Prawe	46A
								Zdrojki Prawe	51a
								Zdrojki Prawe	51b
								Zdrojki Prawe	53a
								Zdrojki Prawe	53b
								Zdrojki Prawe	61a
								Zdrojki Prawe	63a
								Zdrojki Prawe	65a
								Zdrojki Prawe	65b
								Zdrojki Prawe	65c
								Zdrojki Prawe	69a
								Zdrojki Prawe	71a
								Zdrojowa	1
								Zdrojowa	2
								Zdrojowa	3
								Zdrojowa	4
								Zdrojowa	6
								Zdrojowa	7
								Zdrojowa	8
								Zdrojowa	10
								Zdrojowa	12
								Zdrojowa	14
								Zdrojowa	10a
								Zdrojowa	7B
								Zdrojowa	7C
								Zdrojowa	7e
								Zdrojowa	8a

OBSZAR 21		OBSZAR 22		OBSZAR 23		OBSZAR 24		OBSZAR 25	
Aleja NSZZ "Solidarność"	17	Adama Asnyka	1	Dobrska	27	Andrzeja Kmicica	1	Dobrska Szosa	10
Aleja NSZZ "Solidarność"	19	Adama Asnyka	2	Dobrska	29	Andrzeja Kmicica	2	Dobrska Szosa	12
Górnicza	6	Adama Asnyka	3	Dobrska	31	Andrzeja Kmicica	3	Dobrska Szosa	14
Górnicza	8	Adama Asnyka	4	Dobrska	33	Andrzeja Kmicica	4	Dobrska Szosa	12A
Górnicza	10	Adama Asnyka	5	Dobrska	35	Andrzeja Kmicica	5	Jacka Malczewskiego	1
Górnicza	12	Adama Asnyka	6	Dobrska	35a	Andrzeja Kmicica	6	Józefa Chełmońskiego	2
Górnicza	14	Adama Asnyka	7	Folwarczna	1	Andrzeja Kmicica	7	Józefa Chełmońskiego	4
Górnicza	16	Adama Asnyka	8	Folwarczna	3	Andrzeja Kmicica	8	Józefa Chełmońskiego	14
Górnicza	18	Adama Asnyka	9	Folwarczna	8	Andrzeja Kmicica	10	Józefa Chełmońskiego	17
Górnicza	20	Adama Asnyka	10	Folwarczna	10	Andrzeja Kmicica	12	Józefa Chełmońskiego	19
Górnicza	22	Adama Asnyka	11	Folwarczna	11	Bolesława Chrobrego	1	Józefa Chełmońskiego	20



OBSZAR 21		OBSZAR 22		OBSZAR 23		OBSZAR 24		OBSZAR 25	
Górnica	24	Adama Asnyka	12	Folwarczna	12	Bolesława Chrobrego	2	Józefa Chełmońskiego	22
Górnica	26	Adama Asnyka	13	Folwarczna	13	Bolesława Chrobrego	3	Józefa Chełmońskiego	24
Górnica	28	Adama Asnyka	14	Folwarczna	14	Bolesława Chrobrego	4	Kossaka Wojciecha	1
Górnica	30	Aleksandra Fredry	1	Folwarczna	21	Bolesława Chrobrego	5	Leśna	1
Górnica	32	Aleksandra Fredry	2	Folwarczna	23	Bolesława Chrobrego	6	Leśna	3
Górnica	38	Aleksandra Fredry	3	Folwarczna	25	Bolesława Chrobrego	7	Leśna	5
Jedwabnicza	1	Aleksandra Fredry	4	Folwarczna	27	Bolesława Chrobrego	8	Leśna	6
Jedwabnicza	2	Aleksandra Fredry	5	Folwarczna	29	Bolesława Chrobrego	9	Leśna	8
Jedwabnicza	4	Aleksandra Fredry	6	Folwarczna	37	Bolesława Chrobrego	10	Leśna	15
Jedwabnicza	2a	Aleksandra Fredry	7	Folwarczna	43	Bolesława Chrobrego	11	Leśna	16
Korytkowska	11	Aleksandra Fredry	8	Folwarczna	47	Bolesława Chrobrego	12	Leśna	17
Korytkowska	16	Aleksandra Fredry	9	Folwarczna	12a	Bolesława Chrobrego	13	Leśna	18
Polna	1	Aleksandra Fredry	10	Folwarczna	3a	Bolesława Chrobrego	15	Leśna	22
Polna	2	Aleksandra Fredry	5A	Folwarczna	6b	Bolesława Chrobrego	17	Leśna	28
Polna	3	Bolesława Prusa	1	Folwarczna	6c	Bolesława Chrobrego	19	Leśna	31
Polna	4	Bolesława Prusa	2	Folwarczna	6d	Cicha	1	Leśna	33
Polna	8	Bolesława Prusa	3	Folwarczna	6e	Cicha	2	Leśna	35
Polna	10	Bolesława Prusa	4	Jaśminowa	2	Cicha	3	Leśna	41
Polna	1a	Bolesława Prusa	5	Jaśminowa	3	Cicha	4	Leśna	45
Polna	2a	Bolesława Prusa	6	Jaśminowa	4	Cicha	5	Leśna	49
Polna	3a	Bolesława Prusa	7	Jaśminowa	6	Cicha	6	Leśna	51
Polna	4a	Bolesława Prusa	8	Jaśminowa	10	Cicha	7	Leśna	19A
Polna	4C	Bolesława Prusa	9	Jaśminowa	11	Cicha	8	Leśna	19B
Przemysłowa	1	Bolesława Prusa	10	Jaśminowa	12	Cicha	9	Leśna	51A
Przemysłowa	8	Emilii Plater	1	Jaśminowa	14	Cicha	10	Łąkowa	6
Przemysłowa	8a	Emilii Plater	2	Jaśminowa	16	Cicha	11	Łąkowa	8
Aleja NSZZ "Solidarność"	17	Emilii Plater	3	Jaśminowa	18	Cicha	12	Łąkowa	10
Aleja NSZZ "Solidarność"	19	Emilii Plater	4	Jaśminowa	20	Cicha	13	Łąkowa	12
Górnica	6	Emilii Plater	5	Jaśminowa	22	Cicha	15	Łąkowa	14
Górnica	8	Emilii Plater	6	Jaśminowa	24	Czysta	1	Łąkowa	16
Górnica	10	Emilii Plater	7	Kwiatowa	1	Czysta	2	Łąkowa	18
Górnica	12	Emilii Plater	8	Kwiatowa	5	Czysta	3	Łąkowa	20
Górnica	14	Emilii Plater	9	Kwiatowa	7	Czysta	4	Łąkowa	22
Górnica	16	Emilii Plater	10	Niepodległości	1	Czysta	5	Łąkowa	24
Górnica	18	Grunwaldzka	1	Niepodległości	3	Czysta	6	Łąkowa	16a
Górnica	20	Grunwaldzka	2	Niepodległości	5	Czysta	7	Łąkowa	18a
Górnica	22	Grunwaldzka	4	Niepodległości	7	Czysta	8	Łąkowa	20a
Górnica	24	Grunwaldzka	5	Niepodległości	9	Czysta	9	Łąkowa	20b
Górnica	26	Grunwaldzka	6	Niepodległości	11	Czysta	10	Łąkowa	20c
Górnica	28	Grunwaldzka	9	Niepodległości	15	Czysta	11	Łąkowa	20d
Górnica	30	Grunwaldzka	11	Niepodległości	17	Czysta	12	Łąkowa	20f
Górnica	32	Grunwaldzka	13	Niepodległości	19	Czysta	13	Łąkowa	20g
Górnica	38	Grunwaldzka	15	Niepodległości	21	Dobrska Szosa	1	Łąkowa	20i
Jedwabnicza	1	Grunwaldzka	17	Niepodległości	23	Dobrska Szosa	2	Łąkowa	6a
Jedwabnicza	2	Grunwaldzka	19	Niepodległości	11A	Dobrska Szosa	3	Poduchowne	8b
Jedwabnicza	4	Grunwaldzka	21	Nowa	3	Dobrska Szosa	5	Władysława Podkowińskiego	3
Jedwabnicza	2a	Grunwaldzka	23	Nowa	5	Dobrska Szosa	7	Władysława Podkowińskiego	4
Korytkowska	11	Grunwaldzka	25	Nowa	6	Dobrska Szosa	11	Władysława Podkowińskiego	7
Korytkowska	16	Grunwaldzka	15a	Nowa	7	Dobrska Szosa	13	Dobrska Szosa	10
Polna	1	Grunwaldzka	1a	Nowa	8	Dobrska Szosa	25	Dobrska Szosa	12
Polna	2	Hubala	1	Nowa	9	Dobrska Szosa	13A	Dobrska Szosa	14
Polna	3	Hubala	2	Nowa	10	Folwarczna	2	Dobrska Szosa	12A
Polna	4	Hubala	3	Nowa	12	Folwarczna	4	Jacka Malczewskiego	1



OBSZAR 21		OBSZAR 22		OBSZAR 23		OBSZAR 24		OBSZAR 25	
Polna	8	Hubala	4	Nowa	13	Folwarczna	16	Józefa Chełmońskiego	2
Polna	10	Hubala	5	Nowa	14	Folwarczna	18	Józefa Chełmońskiego	4
Polna	1a	Hubala	6	Nowa	15	Folwarczna	20	Józefa Chełmońskiego	14
Polna	2a	Hubala	7	Nowa	16	Folwarczna	16a	Józefa Chełmońskiego	17
Polna	3a	Hubala	8	Nowa	17	Folwarczna	16A	Józefa Chełmońskiego	19
Polna	4a	Hubala	10	Nowa	18	Folwarczna	20A	Józefa Chełmońskiego	20
Polna	4C	Hubala	12	Nowa	19	Folwarczna	2a	Józefa Chełmońskiego	22
Przemysłowa	1	Ignacego Łukasiewicza	1	Nowa	20	Folwarczna	6A	Józefa Chełmońskiego	24
Przemysłowa	8	Ignacego Łukasiewicza	2	Nowa	21	Gabriela Narutowicza	1	Kossaka Wojciecha	1
Przemysłowa	8a	Ignacego Łukasiewicza	3	Nowa	22	Gabriela Narutowicza	2	Leśna	1
		Ignacego Łukasiewicza	4	Nowa	23	Gabriela Narutowicza	3	Leśna	3
		Ignacego Łukasiewicza	5	Nowa	11a	Gabriela Narutowicza	4	Leśna	5
		Ignacego Łukasiewicza	6	Nowa	11b	Gabriela Narutowicza	5	Leśna	6
		Ignacego Łukasiewicza	7	Nowa	11c	Gabriela Narutowicza	6	Leśna	8
		Ignacego Łukasiewicza	8	Nowa	14a	Gabriela Narutowicza	7	Leśna	15
		Ignacego Łukasiewicza	9	Nowa	15A	Gabriela Narutowicza	8	Leśna	16
		Ignacego Łukasiewicza	10	Nowa	16a	Gabriela Narutowicza	9	Leśna	17
		Jana Kochanowskiego	1	Nowa	17a	Gabriela Narutowicza	10	Leśna	18
		Jana Kochanowskiego	2	Nowa	18b	Gabriela Narutowicza	11	Leśna	22
		Jana Kochanowskiego	3	Nowa	22C	Gabriela Narutowicza	12	Leśna	28
		Jana Kochanowskiego	4	Osiedle Uniejowskie	1	Gabriela Narutowicza	13	Leśna	31
		Jana Kochanowskiego	5	Osiedle Uniejowskie	2	Gabriela Narutowicza	14	Leśna	33
		Jana Kochanowskiego	6	Osiedle Uniejowskie	3	Gabriela Narutowicza	15	Leśna	35
		Jana Kochanowskiego	7	Osiedle Uniejowskie	4	Gabriela Narutowicza	16	Leśna	41
		Jana Kochanowskiego	8	Osiedle Uniejowskie	5	Gabriela Narutowicza	17	Leśna	45
		Jana Kochanowskiego	9	Osiedle Uniejowskie	6	Gabriela Narutowicza	18	Leśna	49
		Jana Kochanowskiego	10	Osiedle Uniejowskie	7	Gabriela Narutowicza	20	Leśna	51
		Juliana Tuwima	1	Osiedle Uniejowskie	8	Generała Stanisława Maczka	1	Leśna	19A
		Juliana Tuwima	2	Osiedle Uniejowskie	9	Generała Stanisława Maczka	2	Leśna	19B
		Juliana Tuwima	3	Osiedle Uniejowskie	10	Generała Stanisława Maczka	3	Leśna	51A
		Juliana Tuwima	4	Osiedle Uniejowskie	11	Generała Stanisława Maczka	4	Łakowa	6
		Juliana Tuwima	5	Osiedle Uniejowskie	13	Generała Stanisława Maczka	5	Łakowa	8



OBSZAR 21		OBSZAR 22		OBSZAR 23		OBSZAR 24		OBSZAR 25	
		Juliana Tuwima	6	Osiedle Uniejowskie	2a	Generała Stanisława Maczka	6	Łakowa	10
		Juliana Tuwima	7	Osiedle Uniejowskie	3A	Generała Stanisława Maczka	7	Łakowa	12
		Juliana Tuwima	8	Osiedle Uniejowskie	6A	Generała Stanisława Maczka	8	Łakowa	14
		Juliana Tuwima	9	Różana	1	Generała Stanisława Maczka	9	Łakowa	16
		Juliana Tuwima	10	Różana	2	Generała Stanisława Maczka	10	Łakowa	18
		Juliana Tuwima	12	Różana	3	Generała Stanisława Maczka	11	Łakowa	20
		Juliana Tuwima	14	Różana	4	Generała Stanisława Sosabowskiego	4	Łakowa	22
		Kazimierza Pułaskiego	1	Różana	5	Generała Stanisława Sosabowskiego	6	Łakowa	24
		Kazimierza Pułaskiego	2	Różana	7	Generała Stanisława Sosabowskiego	8	Łakowa	16a
		Kazimierza Pułaskiego	3	Różana	8	Generała Władysława Andersa	3	Łakowa	18a
		Kazimierza Pułaskiego	4	Różana	9	Generała Władysława Andersa	5	Łakowa	20a
		Kazimierza Pułaskiego	5	Różana	10	Generała Władysława Andersa	7	Łakowa	20b
		Kazimierza Pułaskiego	6	Różana	11	Generała Władysława Andersa	9	Łakowa	20c
		Kazimierza Pułaskiego	7	Różana	12	Generała Władysława Andersa	11	Łakowa	20d
		Kazimierza Pułaskiego	8	Różana	13	Generała Władysława Andersa	13	Łakowa	20f
		Kazimierza Pułaskiego	9	Różana	14	Generała Władysława Andersa	15	Łakowa	20g
		Końcowa	1	Różana	15	Generała Władysława Andersa	17	Łakowa	20i
		Końcowa	3	Różana	16	Generała Władysława Andersa	19	Łakowa	6a
		Końcowa	7	Różana	17	Generała Władysława Andersa	21	Poduchowne	8b
		Końcowa	9	Różana	18	Generała Władysława Andersa	23	Władysława Podkowińskiego	3
		Korytkowska	2	Różana	19	Generała Władysława Andersa	25	Władysława Podkowińskiego	4
		Korytkowska	12	Różana	21	Generała Władysława Andersa	27	Władysława Podkowińskiego	7
		Korytkowska	20	Tamka	1	Generała Władysława Andersa	29		
		Korytkowska	17a	Tamka	2	Henryka Sucharskiego	1		
		Marii Skłodowskiej-Curie	1	Tamka	3	Henryka Sucharskiego	2		
		Marii Skłodowskiej-Curie	2	Tamka	4	Henryka Sucharskiego	3		
		Marii Skłodowskiej-Curie	3	Tamka	5	Henryka Sucharskiego	4		
		Marii Skłodowskiej-Curie	4	Tamka	6	Henryka Sucharskiego	5		
		Marii Skłodowskiej-Curie	5	Tamka	7	Henryka Sucharskiego	6		
		Marii Skłodowskiej-Curie	6	Tamka	8	Henryka Sucharskiego	7		
		Marii Skłodowskiej-Curie	7	Tamka	9	Henryka Sucharskiego	8		
		Marii Skłodowskiej-Curie	8	Tamka	10	Henryka Sucharskiego	9		



OBSZAR 21		OBSZAR 22		OBSZAR 23		OBSZAR 24		OBSZAR 25	
		Marii Skłodowskiej-Curie	9	Tamka	11	Henryka Sucharskiego	11		
		Marii Skłodowskiej-Curie	10	Tamka	12	Henryka Sucharskiego	12		
		Marii Skłodowskiej-Curie	11	Tamka	13	Henryka Sucharskiego	13		
		Marii Skłodowskiej-Curie	12	Tamka	14	Henryka Sucharskiego	14		
		Marii Skłodowskiej-Curie	13	Tamka	15	Henryka Sucharskiego	15		
		Marii Skłodowskiej-Curie	14	Tamka	18	Henryka Sucharskiego	16		
		Marii Skłodowskiej-Curie	15	Tamka	20	Henryka Sucharskiego	17		
		Marii Skłodowskiej-Curie	16	Tamka	22	Henryka Sucharskiego	18		
		Marii Skłodowskiej-Curie	17	Tamka	12a	Henryka Sucharskiego	19		
		Marii Skłodowskiej-Curie	18	Tamka	1a	Henryka Sucharskiego	20		
		Marii Skłodowskiej-Curie	20	Tamka	1b	Henryka Sucharskiego	21		
		Marii Skłodowskiej-Curie	3a	Tamka	1c	Henryka Sucharskiego	22		
		Marii Skłodowskiej-Curie	7a	Tamka	20a	Henryka Sucharskiego	23		
		Mikołaja Kopernika	1	Tamka	6a	Henryka Sucharskiego	24		
		Mikołaja Kopernika	3	Tamka	6b	Henryka Sucharskiego	25		
		Mikołaja Kopernika	5	Uniejowska	18	Henryka Sucharskiego	26		
		Mikołaja Kopernika	7	Uniejowska	20	Henryka Sucharskiego	27		
		Mikołaja Kopernika	9	Uniejowska	22	Henryka Sucharskiego	29		
		Mikołaja Kopernika	11	Uniejowska	24	Henryka Sucharskiego	31		
		Mikołaja Kopernika	13	Uniejowska	26	Henryka Sucharskiego	33		
		Mikołaja Kopernika	15	Uniejowska	28	Jadwigi	1		
		Mikołaja Kopernika	17	Uniejowska	32	Jadwigi	2		
		Mikołaja Kopernika	19	Uniejowska	34	Jadwigi	3		
		Mikołaja Kopernika	21	Uniejowska	36	Jadwigi	4		
		Mikołaja Kopernika	23	Uniejowska	38	Jadwigi	5		
		Mikołaja Kopernika	25	Uniejowska	40	Jadwigi	6		
		Mikołaja Kopernika	27	Uniejowska	22a	Jadwigi	7		
		Mikołaja Kopernika	29	Uniejowska	26a	Jadwigi	8		
		Mikołaja Kopernika	31	Uniejowska	40a	Jadwigi	10		
		Mikołaja Kopernika	33	Wschodnia	2a	Jadwigi	11		
		Mikołaja Kopernika	35			Jadwigi	12		
		Mikołaja Kopernika	37			Jadwigi	13		
		Mikołaja Kopernika	39			Jadwigi	14		
		Mikołaja Kopernika	41			Jadwigi	15		
		Mikołaja Kopernika	43			Jadwigi	17		
		Mikołaja Kopernika	45			Jadwigi	19		
		Mikołaja Kopernika	47			Jadwigi	21		
		Mikołaja Kopernika	15a			Jadwigi	23		
		Mikołaja Kopernika	25a			Jadwigi	25		
		Obrońców Westerplatte	1			Jadwigi	27		
		Obrońców Westerplatte	2			Jadwigi	29		



OBSZAR 21		OBSZAR 22		OBSZAR 23		OBSZAR 24		OBSZAR 25	
		Obrońców Westerplatte	3			Jadwigi	31		
		Obrońców Westerplatte	4			Jadwigi	33		
		Obrońców Westerplatte	5			Jadwigi	35		
		Obrońców Westerplatte	6			Jadwigi	37		
		Obrońców Westerplatte	7			Jadwigi	39		
		Obrońców Westerplatte	8			Jadwigi	1a		
		Obrońców Westerplatte	9			Jana Skrzetuskiego	1		
		Obrońców Westerplatte	10			Jana Skrzetuskiego	2		
		Obrońców Westerplatte	11			Jana Skrzetuskiego	3		
		Obrońców Westerplatte	12			Jana Skrzetuskiego	4		
		Obrońców Westerplatte	13			Jana Skrzetuskiego	5		
		Obrońców Westerplatte	14			Jana Skrzetuskiego	6		
		Powstańców Warszawy	1			Jana Skrzetuskiego	8		
		Powstańców Warszawy	2			Jana Skrzetuskiego	10		
		Powstańców Warszawy	3			Jana Skrzetuskiego	12		
		Powstańców Warszawy	4			Jana Skrzetuskiego	14		
		Powstańców Warszawy	5			Jana Skrzetuskiego	16		
		Powstańców Warszawy	6			Jana Skrzetuskiego	18		
		Powstańców Warszawy	7			Jana Skrzetuskiego	20		
		Powstańców Warszawy	8			Jana Sobieskiego	1		
		Powstańców Warszawy	9			Jana Sobieskiego	2		
		Powstańców Warszawy	10			Jana Sobieskiego	3		
		Powstańców Warszawy	11			Jana Sobieskiego	4		
		Powstańców Warszawy	12			Jana Sobieskiego	5		
		Powstańców Warszawy	13			Jana Sobieskiego	6		
		Powstańców Warszawy	14			Jana Sobieskiego	7		
		Powstańców Warszawy	12A			Jana Sobieskiego	8		
		Powstańców Wielkopolskich	1			Jana Sobieskiego	9		
		Powstańców Wielkopolskich	1a			Jana Sobieskiego	10		
		Powstańców Wielkopolskich	1b			Jana Sobieskiego	11		
		Powstańców Wielkopolskich	1c			Juliana Ordona	1		
		Przemysłowa	3			Juliana Ordona	2		
		Romualda Traugutta	1			Juliana Ordona	3		



OBSZAR 21		OBSZAR 22		OBSZAR 23		OBSZAR 24		OBSZAR 25	
		Romualda Traugutta	2			Juliana Ordona	4		
		Romualda Traugutta	3			Juliana Ordona	5		
		Romualda Traugutta	4			Juliana Ordona	6		
		Romualda Traugutta	5			Juliana Ordona	8		
		Romualda Traugutta	6			Juliana Ordona	10		
		Romualda Traugutta	7			Kazimierza Wielkiego	2		
		Romualda Traugutta	8			Kazimierza Wielkiego	4		
		Romualda Traugutta	9			Kazimierza Wielkiego	6		
		Romualda Traugutta	10			Kazimierza Wielkiego	8		
		Stanisława Staszica	1			Kazimierza Wielkiego	10		
		Stanisława Staszica	2			Kazimierza Wielkiego	12		
		Stanisława Staszica	3			Kazimierza Wielkiego	14		
		Stanisława Staszica	4			Kazimierza Wielkiego	16		
		Stanisława Staszica	5			Kazimierza Wielkiego	18		
		Stanisława Staszica	6			Kazimierza Wielkiego	20		
		Stanisława Staszica	7			Kazimierza Wielkiego	22		
		Stanisława Staszica	8			Kazimierza Wielkiego	24		
		Stanisława Staszica	9			Kazimierza Wielkiego	26		
		Stanisława Staszica	10			Kazimierza Wielkiego	28		
		Uniejowska	35			Kazimierza Wielkiego	30		
		Uniejowska	41			Kazimierza Wielkiego	2a		
		Uniejowska	43			Kilińskiego	1		
		Uniejowska	45			Kilińskiego	2		
		Uniejowska	59			Kilińskiego	3		
		Uniejowska	60			Kilińskiego	4		
		Uniejowska	61			Kilińskiego	5		
		Uniejowska	62			Kilińskiego	6		
		Uniejowska	33a			Kilińskiego	7		
		Uniejowska	33b			Kilińskiego	8		
		Uniejowska	33c			Kwiatowa	2		
		Uniejowska	33d			Kwiatowa	4		
		Uniejowska	33e			Kwiatowa	6		
		Uniejowska	35a			Kwiatowa	8		
		Uniejowska	35B			Kwiatowa	9		
		Uniejowska	60a			Kwiatowa	10		
		Władysława Stanisława Reymonta	1			Kwiatowa	12		
		Władysława Stanisława Reymonta	2			Kwiatowa	16		
		Władysława Stanisława Reymonta	3			Kwiatowa	18		
		Władysława Stanisława Reymonta	4			Kwiatowa	20		



OBSZAR 21		OBSZAR 22		OBSZAR 23		OBSZAR 24		OBSZAR 25	
		Władysława Stanisława Reymonta	5			Kwiatowa	22		
		Władysława Stanisława Reymonta	6			Kwiatowa	24		
		Władysława Stanisława Reymonta	7			Kwiatowa	26		
		Władysława Stanisława Reymonta	8			Kwiatowa	16a		
		Władysława Stanisława Reymonta	9			Makowa	1		
		Władysława Stanisława Reymonta	10			Makowa	3		
						Makowa	5		
						Makowa	7		
						Makowa	9		
						Makowa	11		
						Malinowa	1		
						Malinowa	2		
						Malinowa	3		
						Malinowa	4		
						Malinowa	5		
						Malinowa	6		
						Malinowa	7		
						Malinowa	8		
						Malinowa	9		
						Malinowa	10		
						Malinowa	11		
						Michała Wołodyjowskiego	1		
						Michała Wołodyjowskiego	2		
						Michała Wołodyjowskiego	3		
						Michała Wołodyjowskiego	4		
						Michała Wołodyjowskiego	5		
						Michała Wołodyjowskiego	6		
						Michała Wołodyjowskiego	7		
						Michała Wołodyjowskiego	8		
						Michała Wołodyjowskiego	9		
						Michała Wołodyjowskiego	10		
						Michała Wołodyjowskiego	11		
						Michała Wołodyjowskiego	12		
						Michała Wołodyjowskiego	13		
						Mieszka I	1		
						Mieszka I	3		
						Mieszka I	5		
						Mieszka I	7		
						Mieszka I	9		



OBSZAR 21		OBSZAR 22		OBSZAR 23		OBSZAR 24		OBSZAR 25	
						Mieszka I	11		
						Mieszka I	14		
						Mieszka I	16		
						Mieszka I	18		
						Mieszka I	20		
						Mieszka I	22		
						Mieszka I	24		
						Morelowa	1		
						Morelowa	2		
						Morelowa	3		
						Morelowa	4		
						Morelowa	5		
						Morelowa	6		
						Morelowa	7		
						Morelowa	8		
						Morelowa	9		
						Morelowa	10		
						Morelowa	12		
						Orzechowa	1		
						Orzechowa	3		
						Orzechowa	5		
						Orzechowa	7		
						Orzechowa	9		
						Piękna	1		
						Piękna	2		
						Piękna	3		
						Piękna	4		
						Piękna	5		
						Piękna	6		
						Piękna	7		
						Piękna	8		
						Piękna	9		
						Piękna	10		
						Piękna	11		
						Piękna	12		
						Piękna	13		
						Piękna	14		
						Piękna	15		
						Piękna	16		
						Piękna	17		
						Piękna	18		
						Piękna	20		
						Piękna	22		
						Piękna	24		
						Piękna	2a		
						Plac Zawiszy Czarnego	1		
						Plac Zawiszy Czarnego	2		
						Plac Zawiszy Czarnego	3		
						Plac Zawiszy Czarnego	4		
						Plac Zawiszy Czarnego	5		
						Plac Zawiszy Czarnego	6		
						Plac Zawiszy Czarnego	7		
						Plac Zawiszy Czarnego	8		
						Plac Zawiszy Czarnego	9		



OBSZAR 21		OBSZAR 22		OBSZAR 23		OBSZAR 24		OBSZAR 25	
						Plac Zawiszy Czarnego	10		
						Plac Zawiszy Czarnego	11		
						Plac Zawiszy Czarnego	12		
						Plac Zawiszy Czarnego	13		
						Plac Zawiszy Czarnego	14		
						Plac Zawiszy Czarnego	15		
						Plac Zawiszy Czarnego	16		
						Plac Zawiszy Czarnego	17		
						Plac Zawiszy Czarnego	18		
						Plac Zawiszy Czarnego	23		
						Północna	1		
						Północna	2		
						Północna	3		
						Północna	4		
						Północna	5		
						Północna	6		
						Północna	7		
						Północna	8		
						Północna	9		
						Północna	10		
						Północna	11		
						Północna	12		
						Północna	13		
						Północna	14		
						Północna	15		
						Północna	16		
						Północna	17		
						Północna	18		
						Północna	19		
						Północna	20		
						Północna	21		
						Północna	22		
						Północna	23		
						Północna	24		
						Północna	25		
						Północna	27		
						Północna	29		
						Północna	31		
						Północna	33		
						Północna	35		
						Północna	1a		
						Północna	1b		
						Północna	1c		
						Północna	1d		
						Północna	1e		
						Raławicka	1		
						Raławicka	2		
						Raławicka	3		
						Raławicka	4		
						Raławicka	5		
						Raławicka	6		
						Raławicka	7		
						Raławicka	8		



OBSZAR 21		OBSZAR 22		OBSZAR 23		OBSZAR 24		OBSZAR 25	
						Raławicka	1A		
						Raławicka	1b		
						Radosna	1		
						Radosna	2		
						Radosna	3		
						Radosna	4		
						Radosna	5		
						Radosna	6		
						Radosna	7		
						Radosna	8		
						Radosna	9		
						Radosna	10		
						Radosna	11		
						Radosna	12		
						Radosna	13		
						Radosna	14		
						Radosna	15		
						Radosna	16		
						Radosna	17		
						Radosna	18		
						Radosna	20		
						Słoneczna	1		
						Słoneczna	3		
						Słoneczna	5		
						Słoneczna	6		
						Słoneczna	7		
						Słoneczna	9		
						Słoneczna	10		
						Słoneczna	11		
						Słoneczna	12		
						Słoneczna	13		
						Słoneczna	15		
						Słoneczna	17		
						Słoneczna	19		
						Słoneczna	21		
						Słoneczna	22		
						Słoneczna	23		
						Słoneczna	24		
						Słoneczna	25		
						Słoneczna	26		
						Słoneczna	27		
						Słoneczna	29		
						Słoneczna	31		
						Słoneczna	33		
						Słoneczna	35		
						Słoneczna	36		
						Słoneczna	37		
						Słoneczna	38		
						Słoneczna	39		
						Słoneczna	40		
						Słoneczna	41		
						Słoneczna	43		
						Słoneczna	44		
						Słoneczna	45		
						Słoneczna	47		
						Słoneczna	48		
						Słoneczna	49		
						Słoneczna	50		
						Słoneczna	51		
						Słoneczna	53		
						Słoneczna	55		
						Słoneczna	56		
						Słoneczna	57		



OBSZAR 21		OBSZAR 22		OBSZAR 23		OBSZAR 24		OBSZAR 25	
						Słoneczna	58		
						Słoneczna	66		
						Słoneczna	68		
						Słoneczna	70		
						Słoneczna	72		
						Słoneczna	74		
						Słoneczna	76		
						Słoneczna	78		
						Słoneczna	79		
						Słoneczna	1a		
						Słoneczna	1B		
						Słoneczna	1C		
						Słoneczna	1d		
						Słoneczna	66a		
						Stefana Czarnieckiego	2		
						Stefana Czarnieckiego	3		
						Stefana Czarnieckiego	4		
						Stefana Starzyńskiego	2		
						Stefana Starzyńskiego	4		
						Stefana Starzyńskiego	6		
						Stefana Starzyńskiego	7		
						Stefana Starzyńskiego	8		
						Stefana Starzyńskiego	9		
						Stefana Starzyńskiego	10		
						Stefana Starzyńskiego	11		
						Stefana Starzyńskiego	12		
						Stefana Starzyńskiego	13		
						Stefana Starzyńskiego	14		
						Stefana Starzyńskiego	15		
						Stefana Starzyńskiego	16		
						Stefana Starzyńskiego	17		
						Stefana Starzyńskiego	19		
						Stefana Starzyńskiego	21		
						Stefana Starzyńskiego	23		
						Stefana Starzyńskiego	25		
						Stefana Starzyńskiego	27		
						Stefana Starzyńskiego	29		
						Stefana Starzyńskiego	31		
						Stefana Starzyńskiego	33		



OBSZAR 21		OBSZAR 22		OBSZAR 23		OBSZAR 24		OBSZAR 25	
						Stefana Starzyńskiego	35		
						Stefana Starzyńskiego	37		
						Stefana Starzyńskiego	39		
						Stefana Starzyńskiego	41		
						Tadeusza Kutrzeby	1		
						Tadeusza Kutrzeby	2		
						Tadeusza Kutrzeby	3		
						Tadeusza Kutrzeby	4		
						Tadeusza Kutrzeby	5		
						Tadeusza Kutrzeby	6		
						Tadeusza Kutrzeby	7		
						Tadeusza Kutrzeby	8		
						Tadeusza Kutrzeby	9		
						Tadeusza Kutrzeby	10		
						Tadeusza Kutrzeby	11		
						Tadeusza Kutrzeby	12		
						Tadeusza Kutrzeby	13		
						Tadeusza Kutrzeby	14		
						Tadeusza Kutrzeby	16		
						Tadeusza Kutrzeby	18		
						Tadeusza Kutrzeby	20		
						Tadeusza Kutrzeby	22		
						Tadeusza Kutrzeby	24		
						Tadeusza Kutrzeby	26		
						Tadeusza Kutrzeby	28		
						Uniejowska	50		
						Uniejowska	52		
						Uniejowska	54		
						Uniejowska	48a		
						Uniejowska	50c		
						Wiśniowa	2		
						Wiśniowa	4		
						Wiśniowa	6		
						Wiśniowa	8		
						Wiśniowa	10		
						Wiśniowa	12		
						Władysława Jagiełły	1		
						Władysława Jagiełły	2		
						Władysława Jagiełły	3		
						Władysława Jagiełły	4		
						Władysława Jagiełły	5		
						Władysława Jagiełły	6		
						Władysława Jagiełły	7		
						Władysława Jagiełły	8		
						Władysława Jagiełły	10		
						Władysława Jagiełły	12		
						Władysława Łokietka	1		
						Władysława Łokietka	2		
						Władysława Łokietka	3		
						Władysława Łokietka	4		
						Władysława Łokietka	5		
						Władysława Sikorskiego	2		
						Władysława Sikorskiego	4		
						Władysława Sikorskiego	6		
						Władysława Sikorskiego	8		



OBSZAR 21		OBSZAR 22		OBSZAR 23		OBSZAR 24		OBSZAR 25	
						Władysława Sikorskiego	10		
						Władysława Sikorskiego	12		
						Władysława Sikorskiego	14		
						Władysława Sikorskiego	16		
						Wschodnia	1		
						Wschodnia	2		
						Wschodnia	3		
						Wschodnia	4		
						Wschodnia	5		
						Wschodnia	6		
						Wschodnia	7		
						Wschodnia	8		
						Wschodnia	9		
						Wschodnia	10		
						Wschodnia	11		
						Wschodnia	12		
						Wschodnia	13		
						Wschodnia	14		
						Wschodnia	15		
						Wschodnia	16		
						Wschodnia	17		
						Wschodnia	19		
						Wschodnia	21		
						Wschodnia	23		
						Wschodnia	25		
						Wschodnia	3a		
						Zapalczana	5		
						Zapalczana	6		
						Zapalczana	7		
						Zapalczana	8		
						Zapalczana	9		
						Zapalczana	10		
						Zapalczana	4a		

OBSZAR 26		OBSZAR 27	
Józefa Mehoffera	1	Gwarna	1
Józefa Mehoffera	3	Gwarna	2
Józefa Mehoffera	5	Gwarna	3
Józefa Mehoffera	7	Juliusza Słowackiego	1
Józefa Mehoffera	9	Juliusza Słowackiego	2
Józefa Mehoffera	11	Juliusza Słowackiego	3
Józefa Mehoffera	13	Juliusza Słowackiego	4
Józefa Mehoffera	15	Juliusza Słowackiego	5
Józefa Mehoffera	17	Juliusza Słowackiego	6
Kaliska	105	Juliusza Słowackiego	7
Księdza Józefa Florczaka	1	Juliusza Słowackiego	8
Księdza Józefa Florczaka	3	Juliusza Słowackiego	9
Księdza Józefa Florczaka	5	Juliusza Słowackiego	10
Księdza Józefa Florczaka	7	Juliusza Słowackiego	11
Księdza Józefa Florczaka	9	Juliusza Słowackiego	12
Księdza Józefa Florczaka	11	Juliusza Słowackiego	13
Księdza Józefa Florczaka	13	Juliusza Słowackiego	14
Księdza Józefa Florczaka	15	Juliusza Słowackiego	15
Łąkowa	2	Juliusza Słowackiego	16
Łąkowa	4	Juliusza Słowackiego	17
Łąkowa	2a	Juliusza Słowackiego	18
Łąkowa	4a	Juliusza Słowackiego	19
Łąkowa	4B	Juliusza Słowackiego	20
Marszłów	1	Juliusza Słowackiego	22



OBSZAR 26		OBSZAR 27	
Marszów	2	Juliusza Słowackiego	24
Marszów	3	Juliusza Słowackiego	26
Marszów	4	Juliusza Słowackiego	28
Marszów	5	Juliusza Słowackiego	30
Marszów	7	Juliusza Słowackiego	32
Marszów	9	Juliusza Słowackiego	34
Marszów	11	Juliusza Słowackiego	36
Poduchowne	2	Kaliska	78
Poduchowne	3	Kaliska	80
Poduchowne	4	Kaliska	81
Poduchowne	5	Kaliska	84
Poduchowne	6	Kaliska	86
Poduchowne	7	Kaliska	88
Poduchowne	8	Kaliska	89
Poduchowne	9	Kaliska	90
Poduchowne	10	Kaliska	91
Poduchowne	11	Kaliska	92
Poduchowne	13	Kaliska	93
Poduchowne	14	Kaliska	94
Poduchowne	15	Kaliska	95
Poduchowne	16	Kaliska	96
Poduchowne	17	Kaliska	97
Poduchowne	18	Kaliska	99
Poduchowne	19	Kaliska	101
Poduchowne	20	Kaliska	80a
Poduchowne	21	Kaliska	82a
Poduchowne	23	Kaliska	82b
Poduchowne	11a	Kaliska	84a
Poduchowne	13a	Kaliska	86a
Poduchowne	13b	Kaliska	88a
Poduchowne	14a	Kaliska	90A
Poduchowne	14b	Kaliska	95b
Poduchowne	15a	Kaliska	99a
Poduchowne	16a	Konińska	1
Poduchowne	16b	Konińska	3
Poduchowne	16c	Konińska	5
Poduchowne	19a	Konińska	6
Poduchowne	5A	Konińska	7
Poduchowne	8a	Konińska	9
Poduchowne	9a	Konińska	10
Poduchowne	9b	Konińska	11
		Konińska	12
		Konińska	13
		Konińska	14
		Konińska	15
		Konińska	16
		Konińska	17
		Konińska	19
		Konińska	20
		Konińska	21
		Konińska	22
		Konińska	24
		Konińska	25
		Konińska	10a
		Konińska	11a
		Konińska	13A
		Konińska	7a
		Konińska	7c
		Konińska	7d
		Łagodna	2
		Łagodna	5
		Łagodna	6
		Łagodna	7



OBSZAR 26		OBSZAR 27	
		Łagodna	8
		Łagodna	9
		Łagodna	10
		Łagodna	11
		Łagodna	13
		Łagodna	6a
		Łączna	1
		Łączna	2
		Łączna	3
		Łączna	4
		Łączna	5
		Łączna	6
		Łączna	7
		Łączna	8
		Łączna	10
		Marii Konopnickiej	1
		Marii Konopnickiej	2
		Marii Konopnickiej	3
		Marii Konopnickiej	4
		Marii Konopnickiej	5
		Marii Konopnickiej	6
		Marii Konopnickiej	7
		Marii Konopnickiej	8
		Marii Konopnickiej	9
		Marii Konopnickiej	10
		Marii Konopnickiej	11
		Marii Konopnickiej	12
		Marii Konopnickiej	13
		Marii Konopnickiej	14
		Marii Konopnickiej	15
		Marii Konopnickiej	16
		Marii Konopnickiej	17
		Marii Konopnickiej	18
		Marii Konopnickiej	19
		Marii Konopnickiej	21
		Miła	1
		Miła	2
		Miła	3
		Miła	4
		Miła	5
		Miła	7
		Miła	9
		Miła	11
		Miłosna	3
		Miłosna	4
		Muchlińska	1
		Muchlińska	3
		Muchlińska	5
		Muchlińska	7
		Muchlińska	8
		Muchlińska	1a
		Muchlińska	2a
		Nastrojowa	2
		Nastrojowa	4
		Nastrojowa	5
		Nastrojowa	6
		Nastrojowa	7
		Nastrojowa	8
		Nastrojowa	9
		Nastrojowa	10
		Nastrojowa	11
		Nastrojowa	12
		Plac Zacisze	1



OBSZAR 26		OBSZAR 27	
		Plac Zacisze	2
		Plac Zacisze	3
		Południowa	1
		Południowa	2
		Południowa	3
		Południowa	4
		Południowa	5
		Południowa	6
		Południowa	7
		Południowa	8
		Południowa	9
		Południowa	10
		Południowa	11
		Południowa	12
		Południowa	13
		Południowa	14
		Południowa	15
		Południowa	16
		Południowa	17
		Południowa	18
		Południowa	19
		Południowa	20
		Południowa	21
		Południowa	23
		Południowa	25
		Promienna	1
		Promienna	2
		Promienna	3
		Promienna	4
		Promienna	5
		Promienna	6
		Promienna	7
		Promienna	8
		Promienna	10
		Promienna	11
		Promienna	12
		Promienna	14
		Przyjemna	5
		Przyjemna	6
		Przyjemna	10
		Przyjemna	12
		Przyjemna	14
		Przyjemna	16
		Rajska	1
		Rajska	2
		Rajska	3
		Rajska	5
		Rajska	6
		Sielska	3
		Sielska	4
		Sielska	5
		Sielska	6
		Spokojna	1
		Spokojna	2
		Spokojna	3
		Spokojna	4
		Spokojna	5
		Spokojna	6
		Spokojna	7
		Spokojna	8
		Spokojna	9
		Spokojna	10
		Spokojna	11



OBSZAR 26		OBSZAR 27	
		Spokojna	12
		Spokojna	13
		Spokojna	17
		Spokojna	18
		Spokojna	19
		Spokojna	20
		Spokojna	21
		Spokojna	23
		Spokojna	24
		Spokojna	25
		Spokojna	26
		Spokojna	28
		Spokojna	30
		Spokojna	32
		Spokojna	33
		Spokojna	37
		Spokojna	39
		Spokojna	41
		Spokojna	44
		Spokojna	53
		Spokojna	12a
		Spokojna	4A
		Stylowa	1
		Stylowa	2
		Stylowa	3
		Stylowa	5
		Stylowa	6
		Stylowa	7
		Stylowa	8
		Stylowa	9
		Stylowa	10
		Stylowa	11
		Stylowa	12
		Stylowa	12
		Uroczna	1
		Uroczna	2
		Uroczna	5
		Uroczna	6
		Uroczna	7
		Uroczna	9
		Uroczna	11
		Uroczna	12
		Wesoła	1
		Wesoła	2
		Wesoła	3
		Wesoła	4
		Wesoła	5
		Wesoła	6
		Wesoła	7
		Wesoła	8
		Wesoła	9
		Wesoła	10
		Wesoła	12
		Wesoła	14
		Wesoła	16
		Wesoła	18
		Wesoła	20
		Wesoła	24
		Wesoła	32
		Wesoła	34
		Wesoła	36
		Wesoła	38
		Wesoła	40



OBSZAR 26		OBSZAR 27	
		Zgodna	1
		Zgodna	2
		Zgodna	3
		Zgodna	4
		Zgodna	5
		Zgodna	6
		Zgodna	7
		Zgodna	8
		Zgodna	9
		Zgodna	10
		Zgodna	11
		Zgodna	13
		Zgodna	15
		Zgodna	17
		Zielona	1
		Zielona	2
		Zielona	3
		Zielona	4
		Zielona	5
		Zielona	7
		Zielona	8
		Zielona	9
		Zielona	10
		Zielona	11
		Zielona	12
		Zielona	13
		Zielona	14
		Zielona	15
		Zielona	16
		Zielona	17
		Zielona	18
		Zielona	19
		Zielona	20
		Zielona	21
		Zielona	22
		Zielona	23
		Zielona	25
		Zielona	27
		Zielona	29